

## गांवचा नमुना बारा

पिकांची नोंदवही

(महाराष्ट्र जमीन मंडळ अधिकार अभिलेख आणि नोंदवहा (तयार करणे व सुस्थितीत ठेवणे) नियम १९७१ यातील नियम २९)

वर्ष	हंगाम	पिकाखालील क्षेत्रांचा तपशील									लागवडी साठी उपलब्ध नसलेली जमीन		जल सिंचनाचे साधन	शेरा
		मिश्र पिकाखालील क्षेत्र						निर्भळ पिकाखालील क्षेत्र			स्वरूप	क्षेत्र		
		मिश्रणाचे संकेत क्रमांक	जल सिंचित	अजल सिंचित	घटक पिके व प्रत्येक खालील क्षेत्र			पिकांचे नांव	जल सिंचित	अजल सिंचित				
					पिकांचे नांव	जल सिंचित	अजल सिंचित							
१	२	३	४	५	६	७	८	९	१०	११	१२	१३	१४	१५
			हे.आर.	हे.आर.		हे.आर.	हे.आर.		हे.आर.	हे.आर.		हे.आर.		

अस्सल बरहुकूम नक्कल दिली.

तारीख :

31 MAR 2015

श्री. के. डी. मोहिते  
तलाठी वेशी,  
ता उरण, जि. रायगड  
तलाठी



## गांवचा नमुना बारा

पिकाची नोंदवही

(महाराष्ट्र जमीन महसूल अधिकार अभिलेख आणि नोंदवह्या (तयार करणे व सुस्थितीत ठेवणे) नियम १९७९ यातील नियम २९)

वर्ष	हंगाम	पिकाखालील क्षेत्रांचा तपशील									तागवडी साठी उपलब्ध नसलेली जमीन		जल सिंचनाचे साधन	शेरा
		मिश्र पिकाखालील क्षेत्र						निर्मळ पिकाखालील क्षेत्र			स्वरूप	क्षेत्र		
		मिश्रणाचे संकेत क्रमांक	जल सिंचित	अजल सिंचित	घटक पिके व प्रत्येक खालील क्षेत्र			पिकांचे नांव	जल सिंचित	अजल सिंचित				
					पिकांचे नाव	जल सिंचित	अजल सिंचित							
१	२	३	४	५	६	७	८	९	१०	११	१२	१३	१४	१५
			हे.आर.	हे.आर.		हे.आर.	हे.आर.		हे.आर.	हे.आर.		हे.आर.		
२०१४														
२०१५														

अस्सल बरहुकूम नक्कल दिली.

तारीख :

31 MAR 2015

श्री. के. डी. मोहिते  
तलाठी वेस्वी,  
ता उरण, जि. उयगाड  
तलाठी

(बांठिया ऑफसेट, पनवेल.)

# गांवचा नमुना सात

(अधिकार अभिलेख पत्रक)

(महाराष्ट्र जमीन महसूल अधिकार अभिलेख व नोंदवहा (तयार करणे व सुस्थितीत ठेवणे) नियम १९७१ यातील नियम ३, ५, ६, ७)

गांव पुणे/सात

तालुका ३२०

भूमापन क्रमांक/ गट क्र.	भूमापन क्रमांकाचा उपविभाग	भूधारणा पद्धती	भोगवटादाराचे नांव	खाते क्रमांक
८३-११	१	१	२६० १६६४ २६६६	५६०
			१५०६ १२२२ १२२४	
			१२२५ १२२३ १२२६	
शेतीचे स्थानिक नांव			कुळाचे नांव	खंड
लागवडी योग्य क्षेत्र			पुणे/सात शिवा	५
११७५	५०६-१		२५६०	५
	एकूण ५०६-१			
पोटखराबा (लागवडी योग्य नसलेले)	...			
वर्ग (अ)	...	०००२		
वर्ग (ब)	...			
एकूण	...	०००२		
आकारणी	...	रूपये	पै.	
जुडी किंवा विशेष आकारणी	...	०५५		

इतर अधिकार -

२६० १०८५

१५२६

सीमा आणि भूमापन चिन्हे

## गांवचा नमुना बारा

पिकांची नोंदवही

(महाराष्ट्र जमीन महसूल अधिकार अभिलेख आणि नोंदवहा (तयार करणे व सुस्थितीत ठेवणे) नियम १९७१ यातील नियम २९)

वर्ष	हंगाम	पिकाखालील क्षेत्रांचा तपशील									लागवडी साठी उपलब्ध नसलेली जमीन		जल सिंचनाचे साधन	शेरा
		मिश्र पिकाखालील क्षेत्र						निर्भळ पिकाखालील क्षेत्र			स्वरूप	क्षेत्र		
		मिश्रणाचे संकेत क्रमांक	जल सिंचित	अजल सिंचित	घटक पिके व प्रत्येक खालील क्षेत्र			पिकांचे नांव	जल सिंचित	अजल सिंचित				
					पिकांचे नांव	जल सिंचित	अजल सिंचित							
१	२	३	४	५	६	७	८	९	१०	११	१२	१३	१४	१५
			हे.आर.	हे.आर.		हे.आर.	हे.आर.		हे.आर.	हे.आर.		हे.आर.		

2098  
2094

डोसा 85796

अस्सल बरहुकूम नक्कल दिली.

तारीख :

31 MAR 2015

श्री. के. डी. मोहिते  
तलाठी वेशची,  
ता. उरण, जि. रायगड

तलाठी

(बांठिया ऑफसेट, पनवेल.)

# गांवचा नमुना सात

(अधिकार अभिलेख पत्रक)

(महाराष्ट्र जमीन महसूल अधिकार अभिलेख व नोंदवहा (तयार करणे व सुस्थितीत ठेवणे) नियम १९७९ यातील नियम ३, ५, ६, ७)

गांव बेलासाबा

तालुका ३२०१

भूमापन क्रमांक/ गट क्र.	भूमापन क्रमांकाचा उपविभाग	भूधारणा पद्धती	भोगवट्टादाराचे नांव	खाते क्रमांक
<u>९४-९</u>	<u>९</u>	<u>९</u>	<u>९००</u> <u>९४०६</u> <u>९४२२</u> <u>२३३६</u> <u>९००२</u> <u>९००६</u> <u>९००६</u> <u>९००५</u>	<u>५४०</u>
शेतीचे स्थानिक नांव			<u>पू. शासक रेल्वे</u> <u>२५४८</u>	कुळाचे नांव खंड पै.
लागवडी योग्य क्षेत्र	ए. गु. हे/आर/प्रति			
<u>१०५</u>	<u>०-९९-०</u>			<u>९१०</u> <u>९०६९</u>
पोटखराबा (लागवडी योग्य नसलेले)	एकूण			इतर अधिकार
वर्ग (अ)				<u>९०६९</u>
वर्ग (ब)				<u>९०६९</u>
एकूण				<u>९०६९</u>
आकारणी	रूपये	पै.		<u>९०६९</u>
जुडी किंवा विशेष कारणी	<u>९-८९</u>			सीमा आणि भूमापन चिन्हे

## गांवचा नमुना बारा

पिकाची नोंदवही

(महाराष्ट्र जमीन महसूल अधिकार अभिलेख आणि नोंदवही (तयार करणे व सुस्थितीत ठेवणे) नियम १९७१ यातील नियम २९)

वर्ष	हंगाम	पिकाखालील क्षेत्रांचा तपशील									लागवडी		जल सिंचनाचे साधन	शेरा
		मिश्र पिकाखालील क्षेत्र						निर्भळ पिकाखालील क्षेत्र			साठी उपलब्ध नसलेली जमीन			
		मिश्रणाचे क्रमांक	जल सिंचित	अजल सिंचित	घटक पिके व प्रत्येक खालील क्षेत्र			पिकाचे नाव	जल सिंचित	अजल सिंचित	स्वरूप	क्षेत्र		
					पिकाचे नाव	जल सिंचित	अजल सिंचित							
१	२	३	४	५	६	७	८	९	१०	११	१२	१३	१४	१५
			हे.आर.	हे.आर.		हे.आर.	हे.आर.		हे.आर.	हे.आर.		हे.आर.		

2098  
2099

31 MAR 2015

अस्सल बरहुकूम नक्कल दिली.

तारीख :

31 MAR 2015

श्री. के. डी. मोहिते  
तलाठी केशरी,  
ता. उरण, जि. रायगड  
तलाठी

(बांठिया ऑफसेट, पनवेल.)

# गांवचा नमुना सात

(अधिकार अभिलेख पत्रक)

(महाराष्ट्र जमीन महसूल अधिकार अभिलेख व नोंदवह्या (तयार करणे व सुस्थितीत ठेवणे) नियम १९७९ यातील नियम ३, ५, ६, ७)

गांव पुणे

तालुका २२०

भूमापन क्रमांक/ गट क्र.	भूमापन क्रमांकाचा उपविभाग	भूधारणा पद्धती	भोगवट्यादाराचे नांव	खाते क्रमांक
९१	१३	१	<u>९१२</u> <u>१८२४</u> कमिश्नर महिपतशयशाह	<u>५२२</u>
शेतीचे स्थानिक नांव			<u>२३४२</u>	कुळाचे नांव खंड
लागवडी योग्य क्षेत्र	ए. गु. हे/आर/प्रति			पै.
<u>११६५</u>	६-१३-२			
	पकूण ६-१३-२			
पोटखराबा (लागवडी योग्य नसलेले)	...			इतर अधिकार - <u>९१२</u> <u>१०५१</u> <u>१५२४</u>
वर्ग (अ)	...	<u>०००५</u>		
वर्ग (ब)	...			
पकूण	...	<u>०००५</u>		
आकारणी	...	रूपये	पै.	
जुडी किंवा विशेष आकारणी	...	<u>२-००</u>		सीमा आणि भूमापन चिन्हे



## गांवचा नमुना बाय

पिकांची नोंदवही

(महाराष्ट्र जमीन महसूल अधिकार अभिलेख आणि नोंदवह्या (तयार करणे व सुस्थितीत ठेवणे) नियम १९७१ यातील नियम २९)

वर्ष	हंगाम	पिकाखालील क्षेत्रांचा तपशील									लागवडी साठी उपलब्ध नसलेली जमीन		जल सिंचनाचे साधन	शेरा
		मिश्र पिकाखालील क्षेत्र						निर्भेळ पिकाखालील क्षेत्र			स्वरूप	क्षेत्र		
		मिश्रणाचे संकेत क्रमांक	जल सिंचित	अजल सिंचित	घटक पिके व प्रत्येक खालील क्षेत्र			पिकाचे नांव	जल सिंचित	अजल सिंचित				
					पिकाचे नांव	जल सिंचित	अजल सिंचित							
१	२	३	४	५	६	७	८	९	१०	११	१२	१३	१४	१५
			हे.आर.	हे.आर.		हे.आर.	हे.आर.		हे.आर.	हे.आर.		हे.आर.		

अस्सल बरहुकूम नक्कल दिली.

तारीख :

31 MAR 2015

श्री. के. डी. मोहिते  
तलाठी वेश्वी,  
ता उरण, जि. रायगड  
तलाठी

(बांठिया ऑफसेट, पनवेल.)

# गांवचा नमुना सात

(अधिकार अभिलेख पत्रक)

(महाराष्ट्र जमीन महसूल अधिकार अभिलेख व नोंदवहा (तयार करणे व सुस्थितीत ठेवणे) नियम १९७१ यातील नियम ३, ५, ६, ७)

गांव वेळोपिका तालुका उरु

भूमापन क्रमांक/ गट क्र.	भूमापन क्रमांकाचा उपविभाग	भूधारणा पद्धती	भोगवटादाराचे नांव	खाते क्रमांक
१००	१	९	<u>९९२</u> <u>९५२६</u> <u>श्रीमती मतिवत्सपुत्रा</u>	<u>५२२</u>
शेतीचे स्थानिक नांव			<u>२३६२</u>	कुळाचे नांव खंड
लागवडी योग्य क्षेत्र	ए. गु. हे/आर/प्रति			इतर अधिकार - <u>९९२</u> <u>९०५९</u> <u>९५२६</u> सीमा आणि भूमापन चिन्हे
<u>९९६५</u>	<u>०४२२८</u>			
पोटखराबा (लागवडी योग्य नसलेले)	एकूण <u>०४२२८</u>			
वर्ग (अ)	<u>००२२०</u>			
वर्ग (ब)	<u>००२२०</u>			
एकूण	रूपये	पै.		
आकारणी				
जुडी किंवा विशेष आकारणी	<u>९००६</u>			

## गांवचा नमुना बारा

पिकांची नोंदवही

(महाराष्ट्र जमीन महसूल अधिकार अभिलेख आणि नोंदवह्या (तयार करणे व सुस्थितीत ठेवणे) नियम १९७१ यातील नियम २९)

वर्ष	हंगाम	पिकाखालील क्षेत्रांचा तपशील									लागवडी साठी उपलब्ध नसलेली जमीन		जल सिंचनाचे साधन	शेरा
		मिश्र पिकाखालील क्षेत्र						निर्भळ पिकाखालील क्षेत्र			स्वरूप	क्षेत्र		
		मिश्रणाचे क्रमांक	जल सिंचित	अजल सिंचित	घटक पिके व प्रत्येक खालील क्षेत्र			पिकाचे नांव	जल सिंचित	अजल सिंचित				
					पिकांचे नांव	जल सिंचित	अजल सिंचित							
१	२	३	४	५	६	७	८	९	१०	११	१२	१३	१४	१५
			हे.आर.	हे.आर.		हे.आर.	हे.आर.		हे.आर.	हे.आर.		हे.आर.		
२०१४														
२०१५														

अस्सल बरहुकूम नक्कल दिली.

तारीख :

31 MAR 2015.

श्री. के. डी. मोहिते  
तलाठी वेश्नी,  
ता. उरण, जि. रायगड  
तलाठी

(बांठिया ऑफसेट, पनवेल.)

# गांवचा नमुना सात

(अधिकार अभिलेख पत्रक)

(महाराष्ट्र जमीन महसूल अधिकार अभिलेख व नोंदवह्या (तयार करणे व सुस्थितीत ठेवणे) नियम १९७१ यातील नियम ३, ५, ६, ७)

गांव केळवखार

तालुका डडश

भूमापन क्रमांक/ गट क्र.	भूमापन क्रमांकाचा उपविभाग	भूधारणा पद्धती	भोगवटादाराचे नांव	खाते क्रमांक
००	११	१	<u>२३२</u> <u>यशवंतराव वडल</u>	<u>५२१</u>
शेतीचे स्थानिक नांव			<u>२३५३</u>	कुळाचे नांव खंड
लागवडी योग्य क्षेत्र	ए. गु. हे/आर/प्रति			पै.
<u>९९०५</u>		<u>५२८-८</u>		
	एकूण	<u>०२८-८</u>		
पोटखराबा (लागवडी योग्य नसलेले)	...			इतर अधिकार -
वर्ग (अ)	...	<u>००१-३</u>		<u>०५५</u> <u>१२२०</u>
वर्ग (ब)	...			<u>२१३२</u> <u>१५२५</u>
एकूण	...	<u>००१-३</u>		
आकारणी		रूपये	पै.	
चुडी किंवा विशेष कारणी		<u>५-०५</u>		सीमा आणि भूमापन चिन्हे

## गांवचा नमुना बारा

पिकांची नोंदवही

(महाराष्ट्र जमीन महसूल अधिकार अभिलेख आणि नोंदवह्या (तयार करणे व सुस्थितीत ठेवणे) नियम १९७९ यातील नियम २९)

वर्ष	हंगाम	पिकाखालील क्षेत्रांचा तपशील									लागवडी		जल सिंचनाचे साधन	शेरा
		मिश्र पिकाखालील क्षेत्र						निर्मळ पिकाखालील क्षेत्र			साठी उपलब्ध नसलेली जमीन			
		मिश्रणाचे संकेत क्रमांक	जल सिंचित	अजल सिंचित	घटक पिके व प्रत्येक खालील क्षेत्र			पिकांचे नांव	जल सिंचित	अजल सिंचित	स्वरूप	क्षेत्र		
					पिकांचे नाव	जल सिंचित	अजल सिंचित							
१	२	३	४	५	६	७	८	९	१०	११	१२	१३	१४	१५
			हे.आर.	हे.आर.		हे.आर.	हे.आर.		हे.आर.	हे.आर.		हे.आर.		

2018  
2019

18/02/15

अस्सल बरहुकूम नक्कल दिली.

तारीख :

31 MAR 2015

श्री. के. डी. माहिते  
तलाठी वेश्वी,  
ता. उरण, जि. रायगड

तलाठी

(बांठिया ऑफसेट, पनवेल.)

# गांवचा नमुना सात

(अधिकार अभिलेख पत्रक)

(महाराष्ट्र जमीन महसूल अधिकार अभिलेख व नोंदवहा (तयार करणे व सुस्थितीत ठेवणे) नियम १९७१ यातील नियम ३, ५, ६, ७)

गांव वेमोखरा

तालुका उरुळ

भूमापन क्रमांक/ गट क्र.	भूमापन क्रमांकाचा उपविभाग	भूधारणा पद्धती	भोगवटादाराचे नांव	खाते क्रमांक
८९-१	१	१	(२९१) (२३४) (११९०)	५२१
शेतीचे स्थानिक नांव			रविशंकर यशवंतराव खोसले	कुळाचे नांव खंड
लागवडी योग्य क्षेत्र			(२३४३)	पै.
प. गु. हे/आर/प्रति			S	इतर अधिकार - (६०५) (२३४) (१२२०) (२१३२) (१५२४)
एकूण				
पोटखराबा				
(लागवडी योग्य नसलेले)				
वर्ग (अ)				
वर्ग (ब)				
एकूण				
आकारणी				
रूपये				
पै.				
जुडी किंवा विशेष आकारणी				
			सीमा आणि भूमापन चिन्हे	

## गांवचा नमुना बारा

पिकांची नोंदवही

(महाराष्ट्र जमीन मंडळ अधिकार अभिलेख आणि नोंदवहा (तयार करणे व सुस्थितीत ठेवणे) नियम १९७१ यातील नियम २९)

वर्ष	हंगाम	पिकांखालील क्षेत्रांचा तपशील									लागवडी		जल सिंचनाचे साधन	शेरा
		मिश्र पिकांखालील क्षेत्र						निर्मळ पिकांखालील क्षेत्र			साठी उपलब्ध नसलेली जमीन			
		मिश्रणाचे संकेत क्रमांक	जल सिंचित	अजल सिंचित	घटक पिके व प्रत्येक खालील क्षेत्र			पिकांचे नांव	जल सिंचित	अजल सिंचित	स्वरूप	क्षेत्र		
					पिकांचे नांव	जल सिंचित	अजल सिंचित							
१	२	३	४	५	६	७	८	९	१०	११	१२	१३	१४	१५
			हे.आर.	हे.उ.र.		हे.आर.	हे.आर.		हे.आर.	हे.आर.		हे.आर.		
२०१४														
२०१५														

अस्सल बरहुकूम नक्कल दिली.

तारीख :

31 MAR 2015

श्री. के. डी. मोहिते  
तलाठी वेरची,  
ता उरण, जि. रायगड  
तलाठी

(बांठिया ऑफसेट, पनवेल.)

# गांवचा नमुना सात

(अधिकार अभिलेख पत्रक)

(महाराष्ट्र जमीन महसूल अधिकार अभिलेख व नोंदवह्या (तयार करणे व सुस्थितीत ठेवणे) नियम १९७१ यातील नियम ३, ५, ६, ७)

गांव बेलोयखार

तालुका उरुळ

भूमापन क्रमांक/ गट क्र.	भूमापन क्रमांकाचा उपविभाग	भूधारणा पद्धती	भोगवटादाराचे नांव	खाते क्रमांक
५८-१५	१	१	(२२१) (८६८) (१६५१) (१८८) (२६८)	५६०
शेतीचे स्थानिक नांव			कृशाय ईतल शिखर (२५६८)	कुळाचे नांव खंड पै.
लागवडी योग्य क्षेत्र	ए. गु. हे/आर/प्रति		S	
(३१७५)	००६-८			
पोटखराबा (लागवडी योग्य नसलेले)	एकूण	००६-८		
वर्ग (अ)		०००-५		इतर अधिकार - (६०८) (१६६६) (८६८)
वर्ग (ब)				१२८३
एकूण		०००-५		(१५२६)
आकारणी	रूपये	पै.		सीमा आणि भूमापन चिन्हे
जुडी किंवा विशेष आकारणी		०६६		



## गांवचा नमुना बारा

पिकांची नोंदवही

(महाराष्ट्र जमीन महसूल अधिकार अभिलेख आणि नोंदवह्या (तयार करणे व सुस्थितीत ठेवणे) नियम १९७१ यातील नियम २९)

वर्ष	हंगाम	पिकाखालील क्षेत्रांचा तपशील									लागवडी साठी उपलब्ध नसलेली जमीन		जल सिंचनाचे साधन	शेरा
		मिश्र पिकाखालील क्षेत्र						निर्भळ पिकाखालील क्षेत्र			स्वरूप	क्षेत्र		
		मिश्रणाचे संकेत क्रमांक	जल सिंचित	अजल सिंचित	घटक पिके व प्रत्येक खालील क्षेत्र			पिकांचे नांव	जल सिंचित	अजल सिंचित				
					पिकांचे नांव	जल सिंचित	अजल सिंचित							
१	२	३	४	५	६	७	८	९	१०	११	१२	१३	१४	१५
			हे.आर.	हे.आर.		हे.आर.	हे.आर.		हे.आर.	हे.आर.		हे.आर.		

~~2018~~  
~~2019~~

~~हे.आर. ५०९६~~

अस्सल बरहुकूम नक्कल दिली.

तारीख :

31 MAR 2015

श्री. के. डी. मोहिते  
तलाठी वेश्वी,  
ता उरण, जि. रायगड

तलाठी

(बांठिया ऑफसेट, पनवेल.)

# गांवचा नमुना सात

(अधिकार अभिलेख पत्रक)

(महसूल जमीन महसूल अधिकार अभिलेख व नोंदवहा (तयार करणे व सुस्थितीत ठेवणे) नियम १९७१ यातील नियम ३, ५, ६, ७).

गांव वडोदा

तालुका ३२०

भूमापन क्रमांक/ गट क्र.	भूमापन क्रमांकाचा उपविभाग	भूधारणा पद्धती	भोगवटादाराचे नांव	खाते क्रमांक
४२-६		१	(२२९) (८४८) (१६५१) (१८८८) (२४८८)	५६०
शेतीचे स्थानिक नांव			कुशाळ हेमल शाह	कुळाचे नांव खंड
लागवडी योग्य क्षेत्र			(२५४८)	पै.
पोटखराबा (लागवडी योग्य नसलेले)			S	इतर अधिकार -
वर्ग (अ)				(६०८) (८४८)
वर्ग (ब)				(१६६०) (१५२६)
एकूण				
आकारणी				
जुडी किंवा विशेष आकारणी			रूपये ०९२	सीमा आणि भूमापन चिन्हे

## गांवचा नमुना बारा

पिकांची नोंदवही

(महाराष्ट्र जमीन महसूल अधिकार अभिलेख आणि नोंदवह्या (तयार करणे व सुस्थितीत ठेवणे) नियम १९७१ यातील नियम २९)

वर्ष	हंगाम	पिकाखालील क्षेत्रांचा तपशील									लागवडी साठी उपलब्ध नसलेली जमीन		जल सिंचनाचे साधन	शेरा
		मिश्र पिकाखालील क्षेत्र						निर्भळ पिकाखालील क्षेत्र			स्वरूप	क्षेत्र		
		मिश्रणाचे संकेत क्रमांक	जल सिंचित	अजल सिंचित	घटक पिके व प्रत्येक खालील क्षेत्र			पिकांचे नांव	जल सिंचित	अजल सिंचित				
					पिकांचे नांव	जल सिंचित	अजल सिंचित							
१	२	३	४	५	६	७	८	९	१०	११	१२	१३	१४	१५
			हे.आर.	हे.आर.		हे.आर.	हे.आर.		हे.आर.	हे.आर.		हे.आर.		
2092														
2094														

अस्सल बरहुकूम नक्कल दिली.

तारीख :

31 MAR 2015

श्री. के. डी. मोहित  
तलाठी वेशी,  
ता उरण, जि. रायगड  
तलाठी



## गांवचा नमुना बारा

पिकांची नोंदवही

(महाराष्ट्र जमीन महसूल अधिकार अभिलेख आणि नोंदवह्या (तयार करणे व सुस्थितीत ठेवणे) नियम १९७९ यातील नियम २९)

वर्ष	हंगाम	पिकाखालील क्षेत्रांचा तपशील									लागवडी		जल सिंचनाचे साधन	शेरा
		मिश्र पिकाखालील क्षेत्र						निर्भळ पिकाखालील क्षेत्र			साठी उपलब्ध नसलेली जमीन			
		मिश्रणाचे संकेत क्रमांक	जल सिंचित	अजल सिंचित	घटक पिके व प्रत्येक खालील क्षेत्र			पिकांचे नांव	जल सिंचित	अजल सिंचित	स्वरूप	क्षेत्र		
					पिकांचे नांव	जल सिंचित	अजल सिंचित							
१	२	३	४	५	६	७	८	९	१०	११	१२	१३	१४	१५
			हे.आर.	हे.आर.		हे.आर.	ह.आर.		हे.आर.	हे.आर.		हे.आर.		
२०१४														
२०१५														

अस्सल बरहुकूम नक्कल दिली.

तारीख :

31 MAR 2015.

श्री. के. डी. मोहिते  
तलाठी वेश्वी,  
ता. उरण, जि. रायगड  
तलाठी

(बांठिया ऑफसेट, पनवेल.)

# गांवचा नमुना सात

(अधिकार अभिलेख पत्रक)

(महाराष्ट्र जमीन महसूल अधिकार अभिलेख व नोंदवहा (तयार करणे व सुस्थितीत ठेवणे) नियम १९७१ यातील नियम ३, ५, ६, ७)

गांव व्यासपूर

तालुका ३२०

भूमापन क्रमांक/ गट क्र.	भूमापन क्रमांकाचा उपविभाग	भूधारणा पद्धती	भोगवटादाराचे नांव	खाते क्रमांक
४६८	८	१	(२९१) (७७१) (१६९३) (१६०८) (२२३९)	५६६
शेतीचे स्थानिक नांव			श्री लिंग कोमर शिब (२५५२)	कुळाचे नांव खंड
लागवडी योग्य क्षेत्र	ए. गु. हे/आर/प्रति			
(१९७५)	००७-५			
पोटखराबा (लागवडी योग्य नसलेले)	एकूण ००७-५			
वर्ग (अ)	...	००१-३		इतर अधिकार (९३९) (९८७) (७७१) (६३६) (२०३२) (१६०८) (१५२६)
वर्ग (ब)	...			
एकूण	...	००१-३		
आकारणी	रूपये	पै.		
जुडी किंवा विशेष आकारणी	८९६			सीमा आणि भूमापन चिन्हे

## गांवचा नमुना बारा

पिकांची नोंदवही

(महाराष्ट्र जमीन महसूल अधिकार अभिलेख आणि नोंदवहा (तयार करणे व सुस्थितीत ठेवणे) नियम १९७१ यातील नियम २९)

वर्ष	हंगाम	पिकाखालील क्षेत्रांचा तपशील									लागवडी		जल सिंचनाचे साधन	शेरा
		मिश्र पिकाखालील क्षेत्र						निर्भळ पिकाखालील क्षेत्र			साठी उपलब्ध नसलेली जमीन			
		मिश्रणाचे संकेत क्रमांक	जल सिंचित	अजल सिंचित	घटक पिके व प्रत्येक खालील क्षेत्र			पिकांचे नांव	जल सिंचित	अजल सिंचित	स्वरूप	क्षेत्र		
					पिकांचे नांव	जल सिंचित	अजल सिंचित							
१	२	३	४	५	६	७	८	९	१०	११	१२	१३	१४	१५
			हे.आर.	हे.आर.		हे.आर.	हे.आर.		हे.आर.	हे.आर.		हे.आर.		
									डोयडा	६	१	२		

अस्सल बरहुकूम नक्कल दिली.

तारीख :

31 MAR 2015

श्री. के. डी. मोहिते  
तलाठी वेशवी,  
ता उरण, जि. रायगड  
तलाठी

(बांठिया ऑफसेट, पनवेल.)

# गांवचा नमुना सात

(अधिकार अभिलेख पत्रक)

(महाराष्ट्र जमीन महसूल अधिकार अभिलेख व नोंदवह्या (तयार करणे व सुस्थितीत ठेवणे) नियम १९७१ यातील नियम ३, ५, ६, ७)

गांव अमोघाकार तालुका उरठ

भूमापन क्रमांक/ गट क्र.	भूमापन क्रमांकाचा उपविभाग	भूधारणा पद्धती	भोगवटादाराचे नांव			खाते क्रमांक
५२-५	५	९	२९९	९८०	९२६९	S
			९५५६	२०६०	२०९०	
शेतीचे स्थानिक नांव			पूशाळ हेतग शिठ			कुळाचे नांव
लागवडी योग्य क्षेत्र			२६५५			२५६८
पोटखराबा (लागवडी योग्य नसलेले) वर्ग (अ) वर्ग (ब) एकूण			६९८-२			९९२९ ९५५६
आकारणी			६९८-२			९५२६
जुडी किंवा विशेष आकारणी			९-५९			सीमा आणि भूमापन चिन्हे



## गांवचा नमुना बारा

पिकांची नोंदवही

(महाराष्ट्र जमीन महसूल अधिकार अभिलेख आणि नोंदवह्या (तयार करणे व सुस्थितीत ठेवणे) नियम १९७१ यातील नियम २९)

वर्ष	हंगाम	पिकांखालील क्षेत्रांचा तपशील									लागवडी साठी उपलब्ध नसलेली जमीन		जल सिंचनाचे साधन	शेरा
		मिश्र पिकांखालील क्षेत्र					निर्मळ पिकांखालील क्षेत्र				स्वरूप	क्षेत्र		
		मिश्रणाचे संकेत क्रमांक	जल सिंचित	अजल सिंचित	घटक पिके व प्रत्येक खालील क्षेत्र		पिकांचे नांव	जल सिंचित	अजल सिंचित					
३	४	५	६	७	८	९				१०	११	१२	१३	१४
			हे.आर.	हे.आर.		हे.आर.	हे.आर.		हे.आर.	हे.आर.		हे.आर.		
2018														
2014														

अस्सल ब्रह्मकूम नक्कल दिली.

तारीख :

31 MAR 2015,

श्री. के. डी. मोहिते  
तलाठी वेशवी,  
ता उरण, जि. रायगड  
तलाठी

(बांठिया ऑफसेट, पनवेल.)

# गांवचा नमुना सात

(अधिकार अभिलेख पत्रक)

(महाराष्ट्र जमीन महसूल अधिकार अभिलेख व नोंदवह्या (तयार करणे व सुस्थितीत ठेवणे) नियम १९७१ यातील नियम ३, ५, ६, ७)

गांव वेळोडकार

तालुका ३२०

भूमापन क्रमांक/ गट क्र.	भूमापन क्रमांकाचा उपविभाग	भूधारणा पद्धती	भोगवटादाराचे नांव	खाते क्रमांक/
५१-२	२	१	(२२१) (२८०) (११२१)	५४०
			(१२४२) (१५५४) (२०४०)	
शेतीचे स्थानिक नांव			(२०२०)	कुळाचे नांव खंड
लागवडी योग्य क्षेत्र	प. गु. हे/आर/प्रति		कृशाय हॉल शिर्ष	पै.
			(२५४८)	
	एकूण		५१२-२	
			५१२-२	
पोटंखराबा (लागवडी योग्य नसलेले)				इतर अधिकार -
वर्ग (अ)			५०१-०	(१०६) (२८०)
वर्ग (ब)				(११२१) (१५५४)
एकूण			५०१-०	(१५२४)
आकारणी	रूपये	पै.		
जुडी किंवा विशेष कारणी			१-२४	सीमा आणि भूमापन चिन्हे

## गांवचा नमुना बारा

पिकांची नोंदवही

(महाराष्ट्र जमीन महसूल अधिकार अभिलेख आणि नोंदवहा (तयार करणे व सुस्थितीत ठेवणे) नियम १९७१ यातील नियम २९)

वर्ष	हंगाम	पिकाखालील क्षेत्रांचा तपशील									लागवडी साठी उपलब्ध नसलेली जमीन		जल सिंचनाचे साधन	शेरा
		मिश्र पिकाखालील क्षेत्र						निर्मळ पिकाखालील क्षेत्र			स्वरूप	क्षेत्र		
		मिश्रणाचे क्रमांक	जल सिंचित	अजल सिंचित	घटक पिके व प्रत्येक खालील क्षेत्र			पिकाचे नांव	जल सिंचित	अजल सिंचित				
					पिकाचे नांव	जल सिंचित	अजल सिंचित							
१	२	३	४	५	६	७	८	९	१०	११	१२	१३	१४	१५
			हे.आर.	हे.आर.		हे.आर.	हे.आर.		हे.आर.	हे.आर.		हे.आर.		

2098  
2099

होय १३ १०२२

अस्सल बरहुकूम नक्कल दिली.

तारीख :

31 MAR 2015,

श्री. के. डी. मोहित  
तलाठी वेशवी,  
ता. उरण, जि. रायगड

तलाठी

(बांठिया ऑफसेट, पनवेल.)

# गांवचा नमुना सात

(अधिकार अभिलेख पत्रक)

(महाराष्ट्र जमीन मूहसूल अधिकार अभिलेख व नोंदवह्या (तयार करणे व सुस्थितीत ठेवणे) नियम १९७१ यातील नियम ३, ५, ६, ७)

गांव जोशीवाडी

तालुका उरुळी

भूमापन क्रमांक/ गट क्र.	भूमापन क्रमांकाचा उपविभाग	भूधारणा पद्धती	भोगवटादाराचे नांव	खाते क्रमांक
४६-३	३	१	२९९ ९८५ ९९२९ ९२४८ ९५५४ २०४० २०२०	५४०
शेतीचे स्थानिक नांव			कुशाय देवरा २१०	कुळाचे नांव खंड
लागवडी योग्य क्षेत्र			२५४८	पै.
ए. गु. हे/आर/प्रति				
९९७५				
००२-६				
एकूण				
००२-६				
पोटखरांबा (लागवडी योग्य नसलेले)				इतर अधिकार -
वर्ग (अ)				९०७ ९८७
वर्ग (ब)				९९२९ ९५५४
एकूण				९५२४
आकारणी			रूपये पै.	
			० ३३	
जुडी किंवा विशेष आकारणी				सीमा आणि भूमापन चिन्हे

## गांवचा नमुना बारा

पिकांची नोंदवही

(महाराष्ट्र जमीन महसूल अधिकार अभिलेख आणि नोंदवही (तयार करणे व सुस्थितीत ठेवणे) नियम १९७१, यातील नियम २९)

वर्ष	हंगाम	पिकाखालील क्षेत्रांचा तपशील									तागवडी		जल सिंचनाचे साधन	शेरा
		मिश्र पिकाखालील क्षेत्र						निर्मळ पिकाखालील क्षेत्र			साठी उपलब्ध नसलेली जमीन			
		मिश्रणाचे संकेत क्रमांक	जल सिंचित	अजल सिंचित	घटक पिके व प्रत्येक खालील क्षेत्र			पिकांचे नांव	जल सिंचित	अजल सिंचित	स्वरूप	क्षेत्र		
					पिकांचे नांव	जल सिंचित	अजल सिंचित							
१	२	३	४	५	६	७	८	९	१०	११	१२	१३	१४	१५
			हे.आर.	हे.आर.		हे.आर.	हे.आर.		हे.आर.	हे.आर.		हे.आर.		

अस्सल बरहुकूम नक्कल दिली.

तारीख :

31 MAR 2015.

श्री. के. डी. मोहिते  
तलाठी वेश्वी,  
ता. उरण, जि. रायगड

तलाठी

(बांठिया ऑफसेट, पनवेल.)

# गांवचा नमुना सात

(अधिकार अभिलेख पत्रक)

(महाराष्ट्र जमीन महसूल अधिकार अभिलेख व नोंदवहा (तयार करणे व सुस्थितीत ठेवणे) नियम १९७१ यातील नियम ३, ५, ६, ७)

गांव कळामंडळ

तालुका ३२०

भूमापन क्रमांक/ गट क्र.	भूमापन क्रमांकाचा उपविभाग	भूधारणा पद्धती	भोगवटादाराचे नांव	खाते क्रमांक
४५	७	१	(२९) (९८७) (११२१) (१२४२)	५४०
			(२०९०) (१५५४) (२०४०)	
			(२४५३)	
शेतीचे स्थानिक नांव			कृशाल देवराज शाह	कुळाचे नांव खंड
लागवडी योग्य क्षेत्र			२५४८	पै.
	प. गु. हे/आर/प्रति			
	११७५	००७-७		
	एकूण	००७-७		
पोटखराबा (लागवडी योग्य नसलेले)	...			इतर अधिकार
वर्ग (अ)	...	००१-८		(६६६) (५८३) (९८७)
वर्ग (ब)	...			(७२५) (९०२)
एकूण	...	००१-८		(८०६) (११२१)
				(१५५४)
आकारणी	रूपये	पै.		
				सीमा आणि भूमापन चिन्हे
जुडी किंवा विशेष आकारणी	...	२-३१		

## गावचा नमुना बारा

पिकाची नोंदवही

(महाराष्ट्र जमीन महसूल अधिकार अभिलेख आणि नोंदवह्या (तयार करणे व सुस्थितीत ठेवणे) नियम १९७१ यातील नियम २९)

वर्ष	हंगाम	पिकाखालील क्षेत्रांचा तपशील									सागवडी साठी उपलब्ध नसलेली जमीन		जल सिंचनाचे साधन	शेरा
		मिश्र पिकाखालील क्षेत्र						निर्मळ पिकाखालील क्षेत्र			स्वरूप	क्षेत्र		
		मिश्रणाचे संकेत क्रमांक	जल सिंचित	अजल सिंचित	घटक पिके व प्रत्येक खालील क्षेत्र			पिकाचे नांव	जल सिंचित	अजल सिंचित				
					पिकाचे नांव	जल सिंचित	अजल सिंचित							
१	२	३	४	५	६	७	८	९	१०	११	१२	१३	१४	१५
			हे.आर.	हे.आर.		हे.आर.	हे.आर.		हे.आर.	हे.आर.		हे.आर.		
२०१२														
२०१५														

अस्सल बरहुकूम नक्कल दिली.

तारीख :

31 MAR 2015

श्री. के. डी. मोहिते  
तलाठी केशरी,  
ता. उरण, जि. रायगड  
तलाठी

(बांठिया ऑफसेट, पनवेल.)

# गांवचा नमुना सात

(अधिकार अभिलेख पत्रक)

(महाराष्ट्र जमीन महसूल अधिकार अभिलेख व नोंदवह्या (तयार करणे व सुस्थितीत ठेवणे) नियम १९७१ यातील नियम ३, ५, ६, ७)

गांव वेळोवडा २

तालुका ३२०१

भूमापन क्रमांक/ गट क्र.	भूमापन क्रमांकाचा उपविभाग	भूधारणा पद्धती	भोगवटादाराचे नांव	खाते क्रमांक
३५-३	३	१	(२०१) (०४९) (१६६५) (१८२८) (२४५४)	५४०
शेतीचे स्थानिक नांव			२२१५ टोसल २/७ (२५४८)	कुळाचे नांव खंड पै.
लागवडी योग्य क्षेत्र	ए. गु. हे/आर/प्रति			
(९९६५)	००४-८			
एकूण	००४-८			
पोटखराबा (लागवडी योग्य नसलेले)	...			
वर्ग (अ)	...	०००५		
वर्ग (ब)	...			
एकूण	...	०००५		
आकारणी	...	रूपये पै.		
जुडी किंवा विशेष आकारणी	...	०००		

इतर अधिकार -  
(६०४) (०४९)  
(१८६२)  
सीमा पट्टा १/६३  
(१२८७)  
(१५६६)  
सीमा आणि भूमापन चिन्हे



## गांवचा नमुना बारा

पिकांची नोंदवही

(महाराष्ट्र जमीन महसूल अधिकार अभिलेख आणि नोंदवहा (तयार करणे व सुस्थितीत ठेवणे) नियम १९७१ यातील नियम २९)

वर्ष	हंगाम	पिकाखालील क्षेत्रांचा तपशील									लागवडी साठी उपलब्ध नसलेली जमीन		जल सिंचनाचे साधन	बारा
		मिश्र पिकाखालील क्षेत्र						निर्मोळ पिकाखालील क्षेत्र			स्वरूप	क्षेत्र		
		मिश्रणाचे संकेत क्रमांक	जल सिंचित	अजल सिंचित	घटक पिके व प्रत्येक खालील क्षेत्र			पिकांचे नांव	जल सिंचित	अजल सिंचित				
					पिकांचे नांव	जल सिंचित	अजल सिंचित							
१	२	३	४	५	६	७	८	९	१०	११	१२	१३	१४	१५
			हे.आर.	हे.आर.		हे.आर.	हे.आर.		हे.आर.	हे.आर.		हे.आर.		

2098  
2099

हे.आर. ००.६३

अस्सल बरहुकूम नक्कल दिली.

तारीख :

31 MAR 2015

श्री. के. डी. मोहिते  
तलाठी वेश्वी,  
ता उरण, जि. रायगड

तलाठी

(बांठिया ऑफसेट, पनवेल.)

# गांवचा नमुना सात

(अधिकार अभिलेख पत्रक)

(महाराष्ट्र जमीन महसूल अधिकार अभिलेख व नोंदवह्या (तयार करणे व सुस्थितीत ठेवणे) नियम १९७१ यातील नियम ३, ५, ६, ७)

गांव वेलोडा

तालुका वडोदा

भूमापन क्रमांक/ गट क्र.	भूमापन क्रमांकाचा उपविभाग	भूधारणा पद्धती	भोगवट्यासयचे नांव १२२३ १६६४ १२२८ २६५६	खाते क्रमांक/५४०
३२८४	१	१	कृशालि हसन शह २५६६	कुळाचे नांव खंड पै.
लागवडी योग्य क्षेत्र	ए. गु. हे/आर/प्रति			
११७५	००६३			
एकूण	००६३			
पोटखराबा (लागवडी योग्य नसलेले)				इतर अधिकार - १२२३ १८४२ १५२४
वर्ग (अ)	०००८			
वर्ग (ब)				
एकूण	०००८			
आकारणी	रूपये	पै.		
जुडी किंवा विशेष आकारणी	१=००			सीमा आणि भूमापन चिन्हे

## गांवचा नमुना बारा

पिकांची नोंदवही

(महाराष्ट्र जमीन महसूल अधिकार अभिलेख आणि नोंदवह्या (तयार करणे व सुस्थितीत ठेवणे) नियम १९७९ यातील नियम २९)

वर्ष	हेगाम	पिकाखालील क्षेत्रांचा तपशील									लागवडी		जल सिंचनाचे साधन	शेरा
		मिश्र पिकाखालील क्षेत्र						निर्मळ पिकाखालील क्षेत्र			साठी उपलब्ध नसलेली जमीन			
		मिश्रणाचे संकेत क्रमांक	जल सिंचित	अजल सिंचित	घटक पिके व प्रत्येक खालील क्षेत्र			पिकांचे नांव	जल सिंचित	अजल सिंचित	स्वरूप	क्षेत्र		
					पिकांचे नांव	जल सिंचित	अजल सिंचित							
१	२	३	४	५	६	७	८	९	१०	११	१२	१३	१४	१५
			हे.आर.	हे.आर.		हे.आर.	हे.आर.		हे.आर.	हे.आर.		हे.आर.		
२०१८														
२०१९														

अस्सल बरहुकूम नक्कल दिली.

तारीख :

31 MAR 2015

श्री. के. डी. मोहिते  
तलाठी वेशी,  
ता. उरण, जि. रायगड  
तलाठी

(बांठिया ऑफसेट, पनवेल.)

# गांवचा नमुना सात

(अधिकार अभिलेख पत्रक)

(महाराष्ट्र जमीन महसूल अधिकार अभिलेख व नोंदवहा (तयार करणे व सुस्थितीत ठेवणे) नियम १९७१ यातील नियम ३, ५, ६, ७)

गांव बोलाशावा

तालुका उरुळगा

भूमापन क्रमांक/प्लॉट क्र.	भूमापन क्रमांकाचा उपविभाग	भूधारणा पद्धती	भोगवटादाराचे नांव	खाते क्रमांक
३९-७	१		९६९ १२८७ २९९ १४४६ १८२८ २४५४	५४०
शेतीचे स्थानिक नाव			कृष्णाय हेतान शाह २५४६	कुळाचे नाव खंड पै.
लागवडी योग्य क्षेत्र	ए. गु. हे/आर/प्रति			
११७५	५१२-६			
	एकूण ५१२-६			
पेटवाराबा (लागवडी योग्य नसलेले)				इतर अधिकार - २७९ ९६९ १८६२
वर्ग (अ)	३०१-३			जे.बा. महदुपे
वर्ग (ब)				१२८३
एकूण	००१-३			१५९६
आकारणी	रूपये	पै.		सीमा आणि भूमापन चिन्हे
जुळी किंवा विशेष कारणी	२००			

## गांवचा नमुना बारा

पिकांची नोंदवही

(महाराष्ट्र जमीन महसूल अधिकार अभिलेख आणि नोंदवह्या (तयार करणे व सुस्थितीत ठेवणे) नियम १९७१ यातील नियम २९)

वर्ष	हंगाम	पिकाखालील क्षेत्रांचा तपशील									लागवडी साठी उपलब्ध नसलेली जमीन		जल सिंचनाचे साधन	शेरा
		मिश्र पिकाखालील क्षेत्र						निर्भळ पिकाखालील क्षेत्र			स्वरूप	क्षेत्र		
		मिश्रणाचे संकेत क्रमांक	जल सिंचित	अजल सिंचित	घटक पिके व प्रत्येक खालील क्षेत्र			पिकांचे नांव	जल सिंचित	अजल सिंचित				
					पिकांचे नांव	जल सिंचित	अजल सिंचित							
१	२	३	४	५	६	७	८	९	१०	११	१२	१३	१४	१५
			हे.आर.	हे.आर.		हे.आर.	हे.आर.		हे.आर.	हे.आर.		हे.आर.		
२०१४														
२०१५														

अस्सल बरहुकूम नक्कल दिली.

तारीख :

31 MAR 2015

श्री. के. डी. मोहिते  
तलाठी वेशवी,  
ता उरण, जि. रायगड  
तलाठी

(बांठिया ऑफसेट, पनवेल.)

# गांवचा नमुना सात

(अधिकार अभिलेख पत्रक)

(महाराष्ट्र जमीन महसूल अधिकार अभिलेख व नोंदवह्या (तयार करणे व सुस्थितीत ठेवणे) नियम १९७१ यातील नियम ३, ५, ६, ७)

गांव वेळोयखोर

तालुका उरुळगाव

भूमापन क्रमांक/ गट क्र.	भूमापन क्रमांकाचा उपविभाग	भूधारणा पद्धती	भोगवटादाराचे नांव	खाते क्रमांक
५१-१२	१	१	२९१ २३९ १४६५ कुशाळ हेतल शाह	५४०
शेतीचे स्थानिक नांव			कुळाचे नांव	खंड
लागवडी योग्य क्षेत्र			पै.	
ए. गु. हे/आर/प्रति			इतर अधिकार - ६३४ ७०५ ९२७ ९३९ ९०७ ९३९ पत्रसुशान कुशाळ २००९ ९२०३ १५२४ सीमा आणि भूमापन चिन्हे ↑	
०१२-७				
एकूण ०१२-७				
पोटखराबा (लागवडी योग्य नसलेले)	...			
वर्ग (अ)	...	७०१-०		
वर्ग (ब)	...			
एकूण	...	७०१-०		
आकारणी	रूपये	पै.		
जुडी किंवा विशेष आकारणी	१-२४			

## गावचा नमुना बारा

पिकाची नोंदवही

(महाराष्ट्र जमीन महसूल अधिकार अभिलेख आणि नोंदवह्या (तयार करणे व सुस्थितीत ठेवणे) नियम १९७१ यांतील नियम २९)

वर्ष	हंगाम	पिकाखालील क्षेत्रांचा तपशील									लागवडी सार्थी उपलब्ध नसलेली जमीन		जल सिंचनाचे साधन	शेरा
		मिश्र पिकाखालील क्षेत्र						निर्भळ पिकाखालील क्षेत्र			स्वरूप	क्षेत्र		
		मिश्रणाचे संकेत क्रमांक	जल सिंचित	अजल सिंचित	घटक पिके व प्रत्येक खालील क्षेत्र			पिकांचे नांव	जल सिंचित	अजल सिंचित				
					पिकांचे नांव	जल सिंचित	अजल सिंचित							
१	२	३	४	५	६	७	८	९	१०	११	१२	१३	१४	१५
			हे.आर.	हे.आर.		हे.आर.	हे.आर.		हे.आर.	हे.आर.		हे.आर.		

2098  
2099

होस 539

अस्सल बरहुकूम नक्कल दिली.

ता.दि. :

31 MAR 2015

श्री. के. डी. मोहिते  
तलाठी वेशी,  
ता. उरण, जि. रायगड  
तलाठी

(बांठिया ऑफसेट, पनवेल.)

# गांवचा नमुना सात

(अधिकार अभिलेख पत्रक)

(महाराष्ट्र जमीन महसूल अधिकार अभिलेख व नोंदवह्या (तयार करणे व सुस्थितीत ठेवणे) नियम १९७१ यातील नियम ३, ५, ६, ७)

गांव पोटखराबा

तालुका उरुळ

भूमापन क्रमांक/ गट क्र.	भूमापन क्रमांकाचा उपविभाग	भूधारणा पद्धती	भोगवहादाराचे नांव	खाते क्रमांक
६६-६		१	(२९१) (२३९) (१६२५) (२४८०)	५१६
शेतीचे स्थानिक नांव			कृशाळ रंगल शिष्ट (२५४८)	कुळाचे नांव खंड
लागवडी योग्य क्षेत्र	प. गु. हे/आर/प्रति		S	इतर अधिकार (५२) (२३९) (१०२०) (३५२४)
(११६५)	६-३१-०			
पोटखराबा (लागवडी योग्य नसलेले) ...	एकूण ६-३१-०			
वर्ग (अ) ...	०-०५-०			
वर्ग (ब) ...				
एकूण ...	०-०५-०			
आकारणी ...	रूपये	पै.		
जुडी किंवा विशेष आकारणी ...	४-०५			
सीमा आणि भूमापन चिन्हे				



## गांवचा नमुना बाय

पिकांची नोंदवही

(महाराष्ट्र जमीन महसूल अधिकार अभिलेख आणि नोंदवही (तयार करणे व सुस्थितीत ठेवणे) नियम १९७९ यातील नियम २९)

वर्ष	हंगाम	पिकाखालील क्षेत्रांचा तपशील									लागवंडी		साधन	शेरा
		मिश्र पिकाखालील क्षेत्र						निर्मळ पिकाखालील क्षेत्र			साठी उपलब्ध नसलेली जमीन			
		मिश्रणाचे संकेत क्रमांक	जल सिंचित	अजल सिंचित	घटक पिके व प्रत्येक खालील क्षेत्र			पिकांचे नाव	जल सिंचित	अजल सिंचित	स्वरूप	क्षेत्र		
					पिकांचे नाव	जल सिंचित	अजल सिंचित							
१	२	३	४	५	६	७	८	९	१०	११	१२	१३	१४	१५
			हे.आर.	हे.आर.		हे.आर.	हे.आर.		हे.आर.	हे.आर.		हे.आर.		

2098  
2054

डोकास 004-3

अस्सल बरहुक्म नक्कल दिली.

तारीख :

31 MAR 2015

श्री. के. डी. मोहिते  
तलाठी वेरवी,  
तां उरण, जि. मुयंगड

तलाठी

(बांठिया ऑफसेट, पनवेल.)

# गांवचा नमुना सात

(अधिकार अभिलेख पत्रक)

(महाराष्ट्र जमीन महसूल अधिकार अभिलेख व नोंदवह्या (तयार करणे व सुस्थितीत ठेवणे) नियम १९७१ यातील नियम ३, ५, ६, ७)

गांव पोंटखराबा

तालुका उदुपूर

भूमापन क्रमांक/ गट क्र.	भूमापन क्रमांकाचा उपविभाग	भूधारणा पद्धती	भोगवटादाराचे नांव	खाते क्रमांक
३८-	२	१	(२९१) (७२८) (२४८९) श्री. श. व. देवराज शिंदे (२५४८)	५४०
शेतीचे स्थानिक नांव				कुळाचे नांव खंड
लागवडी योग्य क्षेत्र				पै.
प. गु. हे/आर/प्रति				
९९७५			००५-३	
एकूण			००५-३	
पोटखराबा (लागवडी योग्य नसलेले) ...				
वर्ग (अ) ...			००१-३	
वर्ग (ब) ...				
एकूण ...			००१-३	
आकारणी			रूपये पै.	
जुडी-किंवा विशेष आकारणी			०७७	
				इतर अधिकार - (५३६) (७२८) (२०९३) (१५२३)
				सीमा आणि भूमापन चिन्हे

## गांवचा नमुना बाय

पिकांची नोंदवही

(महाराष्ट्र जमीन महसूल अधिकार अभिलेख आणि नोंदवह्या (तयार करणे व सुस्थितीत ठेवणे) नियम १९७१ यातील नियम २९)

वर्ष	हागाम	पिकाखालील क्षेत्रांचा तपशील										लागवडी		जल सिंचनाचे साधन	शेरा
		मिश्र पिकाखालील क्षेत्र						निर्भळ पिकाखालील क्षेत्र				साठी उपलब्ध नसलेली जमीन			
		मिश्रणाचे संकेत क्रमांक	जल सिंचित	अजल सिंचित	घटक पिके व प्रत्येक खालील क्षेत्र			पिकांचे नांव	जल सिंचित	अजल सिंचित	स्वरूप	क्षेत्र			
					पिकांचे नांव	जल सिंचित	अजल सिंचित								
१	२	३	४	५	६	७	८	९	१०	११	१२	१३	१४	१५	
			हे.आर.	हे.आर.		हे.आर.	हे.आर.		हे.आर.	हे.आर.		हे.आर.			

2018  
2014

डॉ. ए. डी. मोहिते

31 MAR 2015

अस्सल बरहुकूम नक्कल दिली.

तारीख :

31 MAR 2015

श्री. के. डी. मोहिते  
तलाठी वेशवी,  
ता. उरण, जि. रायगड

तलाठी

(बांठिया ऑफसेट, पनवेल:)

# गांवचा नमुना सात

(अधिकार अभिलेख पत्रक)

(महाराष्ट्र जमीन महसूल अधिकार अभिलेख व नोंदवहा (तयार करणे व सुस्थितीत ठेवणे) नियम १९७१ यातील नियम ३, ५, ६, ७)

गांव पोटखराबा

तालुका ३२०

भूमापन क्रमांक/ गट क्र.	भूमापन क्रमांकाचा उपविभाग	भूधारणा पद्धती	भोगवट्यादाराचे नांव	खाते क्रमांक
१० - ५	५	१	१२८३ १५०४ २०४३ २३०६	५४०
शेतीचे स्थानिक नांव			पु.सा.प. रॉल २४८१ २५४८	कुळाचे नांव खंड पै.
लागवडी योग्य क्षेत्र	ए. गु. हे/आर/प्रति			
	०-११-६			
	एकूण ०-११-६			
पोटखराबा (लागवडी योग्य नसलेले)				
वर्ग (अ)	०-००-५			
वर्ग (ब)				
एकूण	०-००-५			
आकारणी	रूपये पै.			
जुडी किंवा विशेष आकारणी	१-८५			

इतर अधिकार -  
ना.सि. विवक १२८३  
बेजा २३८२ १५२६

सीमा आणि भूमापन चिन्हे

## गावचा नमुना बारा

पिकांची नोंदवही

(महाराष्ट्र जमीन महसूल अधिकार अभिलेख आणि नोंदवह्या (तयार करणे व सुस्थितीत ठेवणे) नियम १९७१ यातील नियम २९)

वर्ष	हंगाम	पिकाखालील क्षेत्रांचा तपशील									लागवडी साठी उपलब्ध नसलेली जमीन		जल सिंचनाचे साधन	शेरा
		मिश्र पिकाखालील क्षेत्र						निर्भेळ पिकाखालील क्षेत्र			स्वरूप	क्षेत्र		
		मिश्रणाचे संकेत क्रमांक	जल सिंचित	अजल सिंचित	घटक पिके व प्रत्येक खालील क्षेत्र			पिकाचे नांव	जल सिंचित	अजल सिंचित				
					पिकाचे नांव	जल सिंचित	अजल सिंचित							
१	२	३	४	५	६	७	८	९	१०	११	१२	१३	१४	१५
			हे.आर.	हे.आर.		हे.आर.	हे.आर.		हे.आर.	हे.आर.		हे.आर.		
२०१२														
२०१५														

अस्सल बरहुकूम नक्कल दिली.

तारीख :

31 MAR 2015

श्री. के. डी. माहिते  
तलाठी वेशवी,  
वा. उरण, जि. रायगड  
तलाठी

(बांठिया ऑफसेट, पनवेल.)

# गांवचा नमुना सात

(अधिकार अभिलेख पत्रक)

(महाराष्ट्र जमीन महसूल अधिकार अभिलेख व नोंदवह्या (तयार करणे व सुस्थितीत ठेवणे) नियम १९७१ यातील नियम ३, ५, ६, ७)

गांव पुणे

तालुका पुणे

भूमापन क्रमांक/ गट क्र.	भूमापन क्रमांकाचा उपविभाग	भूधारणा पद्धती	भोगवटादाराचे नांव	खाते क्रमांक
3-1	9		1000 9408 2083	
शेतीचे स्थानिक नांव			श्रीराम देवत शिवा	कुळाचे नांव
लागवडी योग्य क्षेत्र			2484	खंड
लागवडी योग्य क्षेत्र	ए. गु. हे/आर/प्रति			
	एकूण			
पोटखराबा (लागवडी योग्य नसलेले)				
वर्ग (अ)				
वर्ग (ब)				
एकूण				
आकारणी	रूपये	पै.		
जुडी किंवा विशेष भाकारणी	2-08			

इतर अधिकार -  
 दादरपुत्र क...  
 सी. व. शा. र. क.  
 2001-डा. ले  
 620  
 इंदिराबाई नारायण किरकोळ  
 कांताबाई नारायण किरकोळ  
 यशवंत नारायण किरकोळ  
 राजा रम्य: 90360  
 सीमा आणि भूमापन चिन्हे  
 2342 9428

## गांवचा नमुना बाय

पिकाची नोंदवही

(महाराष्ट्र जमीन महसूल अधिकार अभिलेख आणि नोंदवह्या (तयार करणे व सुस्थितीत ठेवणे) नियम १९७१ यातील नियम २९)

वर्ष	हंगाम	पिकाखालील क्षेत्रांचा तपशील									लागवडी		जल सिंचनाचे साधन	शेरा
		मिश्र पिकाखालील क्षेत्र						निर्भेळ पिकाखालील क्षेत्र			साठी उपलब्ध नसलेली जमीन			
		मिश्रणाचे क्रमांक	जल सिंचित	अजल सिंचित	घटक पिके व प्रत्येक खालील क्षेत्र			पिकाचे नाव	जल सिंचित	अजल सिंचित	स्वरूप	क्षेत्र		
पिकाचे नाव	जल सिंचित				अजल सिंचित									
१	२	३	४	५	६	७	८	९	१०	११	१२	१३	१४	१५
			हे.आर.	हे.आर.		हे.आर.	हे.आर.		हे.आर.	हे.आर.		हे.आर.		

२०१४  
२०१५

२०१४ ००९९

अस्सल बरहुकूम नक्कल दिली.

तारीख :

31 MAR 2015

श्री. के. डी. माहिते  
तलाठी केशवी,  
ता. उरण, जि. रायगड  
तलाठी





## गांवचा नमुना बारा

पिकांची नोंदवही

(महाराष्ट्र जमीन महसूल अधिकार अभिलेख आणि नोंदवहा (तयार करणे व सुस्थितीत ठेवणे) नियम १९७१ यातील नियम २९)

वर्ष	हेगाम	पिकाखालील क्षेत्रांचा तपशील									लागवडी साठी उपलब्ध नसलेली जमीन		जल सिंचनाचे साधन	शेरा
		मिश्र पिकाखालील क्षेत्र						निर्भेळ पिकाखालील क्षेत्र			स्वरूप	क्षेत्र		
		मिश्रणाचे संकेत क्रमांक	जल सिंचित	अजल सिंचित	घटक पिके व प्रत्येक खालील क्षेत्र			पिकाचे नांव	जल सिंचित	अजल सिंचित				
					पिकाचे नांव	जल सिंचित	अजल सिंचित							
१	२	३	४	५	६	७	८	९	१०	११	१२	१३	१४	१५
			हे.आर.	हे.आर.		हे.आर.	हे.आर.		हे.आर.	हे.आर.		हे.आर.		

अस्सल बरहुकूम नक्कल दिली.

तारीख :

31 MAR 2015

श्री. के. डी. मोहिते  
तलाठी वेश्वी,  
ता. उरण, जि. रायगड  
तलाठी

(बांठिया ऑफसेट, पनवेल.)

# गांवचा नमुना सात

(अधिकार अभिलेख पत्रक)

(महाराष्ट्र जमीन महसूल अधिकार अभिलेख व नोंदवह्या (तयार करणे व सुस्थितीत ठेवणे) नियम १९७१ यातील नियम ३, ५, ६, ७)

गांव कोलाडार

तालुका उरुळी

भूमापन क्रमांक/ गट क्र.	भूमापन क्रमांकाचा उपविभाग	भूधारणा पद्धती	भोगवटादाराचे नांव	खाते क्रमांक
२५	५	५	(२९९) (९८२) (२००२) (२३०५)	
शेतीचे स्थानिक नांव			कृश्याय डॅमल २१८	कुळाचे नांव
लागवडी योग्य क्षेत्र			(२५४८)	पै.
पोटखराबा (लागवडी योग्य नसलेले)			S	इतर अधिकार - (३९६) (९८२) (९०९९) (९५२६)
वर्ग (अ)				
वर्ग (ब)				
एकूण				
आकारणी				
जुडी किंवा विशेष भाकारणी			सीमा आणि भूमापन चिन्हे	

## गांवचा नमुना बाय

पिकांची नोंदवही

(महाराष्ट्र जमीन महसूल अधिकार अभिलेख आणि नोंदवह्या (तयार करणे व सुस्थितीत ठेवणे) नियम १९७१ यातील नियम २९)

वर्ष	हंगाम	पिकाखालील क्षेत्रांचा तपशील									लागवडी		जल सिंचनाचे साधन	शेरा
		मिश्र पिकाखालील क्षेत्र						निर्भेळ पिकाखालील क्षेत्र			साठी उपलब्ध नसलेली जमीन			
		मिश्रणाचे संकेत क्रमांक	जल सिंचित	अजल सिंचित	घटक पिके व प्रत्येक खालील क्षेत्र			पिकांचे नांव	जल सिंचित	अजल सिंचित	स्वरूप	क्षेत्र		
					पिकांचे नांव	जल सिंचित	अजल सिंचित							
१	२	३	४	५	६	७	८	९	१०	११	१२	१३	१४	१५
			हे.आर.	हे.आर.		हे.आर.	हे.आर.		हे.आर.	हे.आर.		हे.आर.		

अस्सल बरहुकूम नक्कल दिली.

तारीख :

31 MAR 2015

श्री. के. डी. मोहिते  
तलाठी वेस्वी,  
ता उरण, जि. रायगड  
तलाठी

(बांठिया ऑफसेट, पनवेल.)

# गांवचा नमुना सात

(अधिकार अभिलेख पत्रक)

(महाराष्ट्र जमीन महसूल अधिकार अभिलेख व नोंदवहा (तयार करणे व सुस्थितीत ठेवणे), नियम १९७१ यातील नियम ३, ५, ६, ७)

गांव वेमोडखार

तालुका ३२०

भूमापन क्रमांक/ गट क्र.	भूमापन क्रमांकाचा उपविभाग	भूधारणा पद्धती	भोगवटादाराचे नांव	खाते क्रमांक
६	९	१	२०९ ९८२ २०९२ २३०५	
शेतीचे स्थानिक नांव			कुशाय हल २१४ २५६८	कुळाचे नांव खंड
लागवडी योग्य क्षेत्र	ए. गु. हे/आर/प्रति			
११०५	०२६-५			
पकूण	०२६-५			
पोटखराबा (लागवडी योग्य नसलेले)	...			
वर्ग (अ)	...	०००-८		
वर्ग (ब)	...			
एकूण	...	०००-८		
आकारणी	रूपये	पै.		
जुडी किंवा विशेष आकारणी	३-९८			
				इतर अधिकार - २३८ ९८२ १५२० १०९९ १५२६ सीमा आणि भूमापन चिन्हे

## गांवचा नमुना बारा

पिकांची नोंदवही

(महाराष्ट्र जमीन महसूल अधिकार अभिलेख आणि नोंदवह्या (तयार करणे व सुस्थितीत ठेवणे) नियम १९७१ यातील नियम २९)

वर्ष	हंगाम	पिकाखालील क्षेत्रांचा तपशील									लागवडी		जल सिंचनाचे साधन	शेरा
		मिश्र पिकाखालील क्षेत्र						निर्भेळ पिकाखालील क्षेत्र			साठी उपलब्ध नसलेली जमीन			
		मिश्रणाचे संकेत क्रमांक	जल सिंचित	अजल सिंचित	घटक पिके व प्रत्येक खालील क्षेत्र			पिकाचे नांव	जल सिंचित	अजल सिंचित	स्वरूप	क्षेत्र		
					पिकाचे नांव	जल सिंचित	अजल सिंचित							
१	२	३	४	५	६	७	८	९	१०	११	१२	१३	१४	१५
			हे.आर.	हे.आर.		हे.आर.	हे.आर.		हे.आर.	हे.आर.		हे.आर.		
२०१४														
२०१५														

अस्सल बरहुकूम नक्कल दिली.

तारीख :

31 MAR 2015.

श्री. के. डी. माहिते  
तलाठी वेश्वी,  
ता उरण, जि. यवत  
तलाठी



## गांवचा नमुना बारा

पिकांची नोंदवही

(महाराष्ट्र जमीन महसूल अधिकार अभिलेख आणि नोंदवह्या (तयार करणे व सुस्थितीत ठेवणे) नियम १९७९ यातील नियम २९)

वर्ष	हंगाण	पिकाखालील क्षेत्रांचा तपशील									लागवडी साठी उपलब्ध नसलेली जमीन		जल सिंचनाचे साधन	शेरा
		मिश्र पिकाखालील क्षेत्र						निर्मळ पिकाखालील क्षेत्र			स्वरूप	क्षेत्र		
		मिश्रणाचे संकेत क्रमांक	जल सिंचित	अजल सिंचित	घटक पिके व प्रत्येक खालील क्षेत्र			पिकाचे नांव	जल सिंचित	अजल सिंचित				
					पिकांचे नांव	जल सिंचित	अजल सिंचित							
१	२	३	४	५	६	७	८	९	१०	११	१२	१३	१४	१५
			हे.आर.	हे.आर.		हे.आर.	हे.आर.		हे.आर.	हे.आर.		हे.आर.		
२०१४														
२०१५														

अस्सल-बरहुकूम नक्कल दिली.

नाथीख  
31 MAR 2015

श्री. के. डी. मोहिते  
तलाठी वेष्टी,  
ता उरण, जि. रायगड  
तलाठी

(बांठिया ऑफसेट, पनवेल.)

# गांवचा नमुना सात

(अधिकार अभिलेख पत्रक)

(महाराष्ट्र जमीन महसूल अधिकार अभिलेख व नोंदवहा (त्यांर करणे व सुस्थितीत ठेवणे) नियम १९७१ यातील नियम ३, ५, ६, ७)

गांव खेडाडाशार

तालुका उरुळ

भूमापन क्रमांक/ गट क्र.	भूमापन क्रमांकाचा उपविभाग	भूधारणा पद्धती	भोगवटादाराचे नांव	खाते क्रमांक
१११-६	६	१	२९१ ८८५ १०१६ १००० १९८० २६६२ २३६८	५२०
शेतीचे स्थानिक नांव	रुशाठ कोमरु २/६			कुळाचे नांव
	२५५०			खंड
लागवडी योग्य क्षेत्र	ए. गु. हे/आर/प्रति	पै.		
११०५	०-१५-२	५		
एकूण	०-१५-२	५		
पोटखराबा (लागवडी योग्य नसलेले)	...	...		
वर्ग (अ)	...	०-००-५		
वर्ग (ब)	...	...		
एकूण	...	०-००-५		
आकारणी	रूपये	पै.	इतर अधिकार -	
जुडी किंवा विशेष आकारणी	१-०४	...	८८५ १९६९ १५२६	
			सीमा आणि भूमापन चिन्हे	



## गांवचा नमुना बारा

पिकांची नोंदवही

(महाराष्ट्र जमीन महसूल अधिकार अधिलेख आणि नोंदवहा (तयार करणे व सुस्थितीत ठेवणे) नियम १९७१ यांतील नियम २९)

वर्ष	हंगाम	पिकाखालील क्षेत्रांचा तपशील									लागवडी साठी उपलब्ध नसलेली जमीन		जल सिंचनाचे साधन	शेरा
		मिश्र पिकाखालील क्षेत्र						निर्भळ पिकाखालील क्षेत्र			स्वरूप	क्षेत्र		
		मिश्रणाचे संकेत क्रमांक	जल सिंचित	अजल सिंचित	घटक पिके व प्रत्येक खालील क्षेत्र			पिकांचे नांव	जल सिंचित	अजल सिंचित				
					पिकांचे नांव	जल सिंचित	अजल सिंचित							
१	२	३	४	५	६	७	८	९	१०	११	१२	१३	१४	१५
			हे.आर.	हे.आर.		हे.आर.	हे.आर.		हे.आर.	हे.आर.		हे.आर.		

अस्सल बरहुकूम नक्कल दिली.

तारीख :

31 MAR 2015

श्री. के. डी. मोहिते  
तलाठी वेरची,  
ता. उरण, जि. रायगड

तलाठी

(बाठिया ऑफसेट, पनवेल.)

# गांवचा नमुना सात

(अधिकार अभिलेख पत्रक)

(महाराष्ट्र जमीन मुहसूल अधिकार अभिलेख व नोंदवह्या (तयार करणे व सुस्थितीत ठेवणे) नियम १९७१ यातील नियम ३, ५, ६, ७)

गांव दरम/अक्षार

तालुका उरु

भूमापन क्रमांक/ गट क्र.	भूमापन क्रमांकाचा उपविभाग	भूधारणा पद्धती	भोगवटादाराचे नांव	खाते क्रमांक
७-३	३	१	२९९ ८८५ १०१६ १००० १२२० २३४२ २३४८	
शेतीचे स्थानिक नांव			२२१० कांमिश/२१६	कुळाचे नांव पै.
लागवडी योग्य क्षेत्र	ए. गु. हे/आर/प्रति क्षेत्र		२५५०	
पोटखराबा (लागवडी योग्य नसलेले)	एकूण			
वर्ग (अ)				
वर्ग (ब)				
एकूण				
आकारणी	रूपये	पै.		
जुडी किंवा विशेष आकारणी	३-१९			

इतर अधिकार -  
२५९ ८८५  
१२२० १५२४

सीमा आणि भूमापन चिन्हे

## गांवचा नमुना बारा

पिकांची नोंदवही

(महाराष्ट्र जमीन महसूल अधिकार अभिलेख आणि नोंदवह्या (तयार करणे व सुस्थितीत ठेवणे) नियम १९७१ यातील नियम २९)

वर्ष	हंगाम	पिकाखालील क्षेत्रांचा तपशील									लागवडी साठी उपलब्ध नसलेली जमीन		जल सिंचनाचे साधन	शेरा
		मिश्र पिकाखालील क्षेत्र						निर्भळ पिकाखालील क्षेत्र			स्वरूप	क्षेत्र		
		मिश्रणाचे संकेत क्रमांक	जल सिंचित	अजल सिंचित	घटक पिके व प्रत्येक खालील क्षेत्र			पिकांचे नांव	जल सिंचित	अजल सिंचित				
					पिकांचे नांव	जल सिंचित	अजल सिंचित							
१	२	३	४	५	६	७	८	९	१०	११	१२	१३	१४	१५
			हे.आर.	हे.आर.		हे.आर.	हे.आर.		हे.आर.	हे.आर.		हे.आर.		

अस्सल बरहुकूम नक्कल दिली.

तारीख :

31 MAR 2015

श्री. के. डी. मोहिते  
तलाठी वेशवी,  
ता. उरण, जि. रायगड

तलाठी

(बांठिया ऑफसेट, पनवेल.)

# गांवचा नमुना सात

(अधिकार अभिलेख पत्रक)

(महाराष्ट्र जमीन महसूल अधिकार अभिलेख व नोंदवह्या (तयार करणे व सुस्थितीत ठेवणे) नियम १९७१ यातील नियम ३, ५, ६, ७)

गांव तेमोशार

तालुका उरुळ

भूमापन क्रमांक/ गट क्र.	भूमापन क्रमांकाचा उपविभाग	भूधारणा पद्धती	भोगवटादाराचे नांव	खाते क्रमांक
३	३	१	(८५) १०७६ (२६६२) (१०००) १००० (३६८)	५२०
शेतीचे स्थानिक नांव			२०२१/१० कोमरे/ २/६ (२५५४)	कुळाचे नांव खंड
लागवडी योग्य क्षेत्र	ए. गु. हे/आर/प्रति			
(११६५)	०४८-४			
एकूण	०४८-४			
पोटखराबा (लागवडी योग्य नसलेले)	...			इतर अधिकार - (६५) १५२० (१०००)
वर्ग (अ)	...	०००-८		दिलोडि सासावरीका खोडा प्रक.
वर्ग (ब)	...			६०००८ (५२६)
एकूण	...	०००-८		२३१०६६
आकारणी	रूपये	पै.		
जुडी किंवा विशेष आकारणी	५-३२			सीमा आणि भूमापन चिन्हे

## गांवचा नमुना बारा

पिकांची नोंदवही

(महाराष्ट्र जमीन महसूल अधिकार अभिलेख आणि नोंदवह्या (तयार करणे व सुस्थितीत ठेवणे) नियम १९७१ यातील नियम २९)

वर्ष	हंगाम	पिकाखालील क्षेत्रांचा तपशील									लागवडी साठी उपलब्ध नसलेली जमीन		जल सिंचनाचे साधन	शेरा
		मिश्र पिकाखालील क्षेत्र						निर्भळ पिकाखालील क्षेत्र			स्वरूप	क्षेत्र		
		मिश्रणाचे क्रमांक	जल सिंचित	अजल सिंचित	घटक पिके व प्रत्येक खालील क्षेत्र			पिकांचे नांव	जल सिंचित	अजल सिंचित				
					पिकांचे नांव	जल सिंचित	अजल सिंचित							
१	२	३	४	५	६	७	८	९	१०	११	१२	१३	१४	१५
			हे.आर.	हे.आर.		हे.आर.	हे.आर.		हे.आर.	हे.आर.		हे.आर.		

अस्सल बरहुकूम नक्कल दिली.

तारीख :

31 MAR 2015

श्री. के. डी. मोहिते  
तलाठी वेस्वी,  
ता. उरण, जि. तापगढ

तलाठी

(बाँठिया ऑफसेट, पनवेल.)

# गांवचा नमुना सात

(अधिकार अभिलेख पत्रक)

(महाराष्ट्र जमीन महसूल अधिकार अभिलेख व नोंदवहा (तयार करणे व सुस्थितीत ठेवणे) नियम १९७१ यातील नियम ३, ५, ६, ७)

गांव तेवोशिरा

तालुका उरुळ

भूमापन क्रमांक/ गट क्र.	भूमापन क्रमांकाचा उपविभाग	भूधारणा पद्धती	भोगवटादाराचे नांव	खाते क्रमांक
२	२	१	(८८) १०१६ (१०६०) (१९६०) २६६२ (२३६८)	५२०
शेतीचे स्थानिक नांव			कुशांत वीमेश २१३	कुळाचे नांव
लागवडी योग्य क्षेत्र			२५५०	खंड
ए. गु. हे/आर/प्रति				
एकूण			०३५-१	
पोटखराबा (लागवडी योग्य नसलेले)			०३५-१	
वर्ग (अ)			००१-५	
वर्ग (ब)				
एकूण			००१-५	
आकारणी			रूपये	
जुडी किंवा विशेष आकारणी			५-५०	

इतर अधिकार -  
(८८) १९६९  
(१५२०) १९६९  
(२६२८)  
(१५२६)

सीमा आणि भूमापन चिन्हे

## गांवचा नमुना बारा

पिकांची नोंदवही

(महाराष्ट्र जमीन महसूल अधिकार अभिलेख आणि नोंदवह्या (तयार करणे व सुस्थितीत ठेवणे) नियम १९७१ यातील नियम २९)

वर्ष	हंगाम	पिकाखालील क्षेत्रांचा तपशील									लागवडी साठी उपलब्ध नसलेली जमीन		जल सिंचनाचे साधन	शेरा
		मिश्र पिकाखालील क्षेत्र						निर्मळ पिकाखालील क्षेत्र			स्वरूप	क्षेत्र		
		सिंचनाचे संकेत क्रमांक	जल सिंचित	अजल सिंचित	घटक पिके व प्रत्येक खालील क्षेत्र			पिकाचे नांव	जल सिंचित	अजल सिंचित				
					पिकांचे नांव	जल सिंचित	अजल सिंचित							
१	२	३	४	५	६	७	८	९	१०	११	१२	१३	१४	१५
			हे.आर.	हे.आर.		हे.आर.	हे.आर.		हे.आर.	हे.आर.		हे.आर.		
२०१४														
२०१५														

अस्सल बरहुकूम नक्कल दिली.

तारीख :

31 MAR 2015

श्री. के. डी. माहिते  
तलाठी वेश्वी,  
ता उरण, जि. रायगड  
तलाठी

(बांठिया ऑफसेट, पनवेल.)

# गांवचा नमुना सात

(अधिकार अभिलेख पत्रक)

(महाराष्ट्र जमीन महसूल अधिकार अभिलेख व नोंदवहा (तयार करणे व सुस्थितीत ठेवणे) नियम १९७१ यातील नियम ३, ५, ६, ७)

गांव वेळी खोर्त

तालुका उरुळ

भूमापन क्रमांक/ गट क्र.	भूमापन क्रमांकाचा उपविभाग	भूधारणा पद्धती	भोगवटादाराचे नांव	खाते क्रमांक
29	2	9	(299) (280) (9300) (9008) (2800)	427
शेतीचे स्थानिक नांव			अजिंठा थरवेल बागम	कुळाचे नांव
लागवडी योग्य क्षेत्र			(2200)	खंड
प. गु. हे/आर/प्रति			S	पै.
एकूण				
पोटखराबा				
(लागवडी योग्य नसलेले)				
वर्ग (अ)				
वर्ग (ब)				
एकूण				
आकारणी				
रूपये				
पै.				
जुडी किंवा विशेष कारण				
9-10				
			इतर अधिकार -	
			(948) (160)	
			(9008) (828)	
			(2300) (942)	
			सीमा आणि भूमापन चिन्हे	



## गांवचा नमुना बारा

पिकांची नोंदवही

(महाराष्ट्र जमीन महसूल अधिकार अभिलेख आणि नोंदवही (तयार करणे व सुस्थितीत ठेवणे) नियम १९७१ यातील नियम २९)

वर्ष	हेगाव	पिकांखालील क्षेत्रांचा तपशील									लागवडी साठी उपलब्ध नसलेली जमीन		जल सिंचनाचे साधन	क्षेत्र
		मिश्र पिकांखालील क्षेत्र						निर्भळ पिकांखालील क्षेत्र			स्वरूप	क्षेत्र		
		मिश्रणाचे संकेत क्रमांक	जल सिंचित	अजल सिंचित	घटक पिके व प्रत्येक खालील क्षेत्र			पिकांचे नंबर	जल सिंचित	अजल सिंचित				
					पिकांचे नाव	जल सिंचित	अजल सिंचित							
१	२	३	४	५	६	७	८	९	१०	११	१२	१३	१४	१५
			हे.आर.	हे.आर.		हे.आर.	हे.आर.		हे.आर.	हे.आर.		हे.आर.		

अस्सल बरहुकूम नक्कल दिली.

तारीख :

31 MAR 2015.

श्री. के. डी. मोहिते  
तलाठी वेश्वी,  
ता उरण, जि. रायगड  
तलाठी

(बांठिया ऑफसेट, पनवेल.)

# गांवचा नमुना सात

(अधिकार अभिलेख पत्रक)

(महाराष्ट्र जमीन महसूल अधिकार अभिलेख व नोंदवहा (तयार करणे व सुस्थितीत ठेवणे) नियम १९७१ यातील नियम ३, ५, ६, ७)

गांव वेमोज्यार

तालुका उरुळ

भूमापन क्रमांक/ गट क्र.	भूमापन क्रमांकाचा उपविभाग	भूधारणा पद्धती	भोगवटादाराचे नांव	खाते क्रमांक
१२-३	१		१२३०१६६६ २१०० २३००	
शेतीचे स्थानिक नांव			कृशय हंतल शठ २५६८	कुळाचे नांव खंड
लागवडी योग्य क्षेत्र	ए. गु. हे/आर/प्रति			
	एकूण			
पोटखराबा (लागवडी योग्य नसलेले)	...	००६-३		
वर्ग (अ)	...	००६-३		
वर्ग (ब)	...			
एकूण	...	०००२		
आकारणी	...	रूपये	पै.	
जुडी किंवा विशेष आकारणी	...	७५५		

इतर अधिकार -  
म. वि. पिपळकर  
वेमोज्यार १२३०  
१५२६

सीमा आणि भूमापन चिन्हे

## गांवचा नमुना बारा

पिकांची नोंदवही

(महाराष्ट्र जमीन महसूल अधिकार अभिलेख आणि नोंदवह्या (तयार करणे व सुस्थितीत ठेवणे) नियम १९७१ यातील नियम २९)

वर्ष	हंगाम	पिकाखालील क्षेत्रांचा तपशील									लागवडी साठी उपलब्ध नसलेली जमीन		शेरा	
		मिश्र पिकाखालील क्षेत्र						निर्भळ पिकाखालील क्षेत्र			स्वरूप	क्षेत्र		
		मिश्रणाचे संकेत क्रमांक	जल सिंचित	अजल सिंचित	घटक पिके व प्रत्येक खालील क्षेत्र			पिकांचे नांव	जल सिंचित	अजल सिंचित				
					पिकांचे नांव	जल सिंचित	अजल सिंचित							
१	२	३	४	५	६	७	८	९	१०	११	१२	१३	१४	१५
			हे.आर.	हे.आर.		हे.आर.	हे.आर.		हे.आर.	हे.आर.		हे.आर.		

२०१४  
२०१५

होकार ६३०५

अस्सल बरहुकूम नक्कल दिली.

तारीख :

31 MAR 2015

श्री. के. डी. मोहिते  
तलाठी वेश्वी,  
ता. उरण, जि. रायगड

तलाठी

(बांठिया ऑफसेट, पनवेल.)

# गांवचा नमुना सात

(अधिकार अभिलेख पत्रक)

(महाराष्ट्र जमीन महसूल अधिकार अभिलेख व नोंदवह्या (तयार करणे व सुस्थितीत ठेवणे) नियम १९७१ यातील नियम ३, ५, ६, ७)

गांव कोल्हाड/कोर

तालुका कोर

भूमापन क्रमांक/ गट क्र.	भूमापन क्रमांकाचा उपविभाग	भूधारणा पद्धती	भोगवटादासचे नांव	खाते क्रमांक
93	2	9	(299) (836) (964) (9896)	
			(2900) (2300)	
शेतीचे स्थानिक नांव			श्रीशंभू देवता शिबू	कुळाचे नांव
लागवडी योग्य क्षेत्र			(2482)	खंड
पोटखराबा (लागवडी योग्य नसलेले)	ए. गु. हे/आर/प्रति	एकूण		इतर अधिकार -
वर्ग (अ)		632-0		(476) (620)
वर्ग (ब)		632-0		(893) (222)
एकूण		002-0		(836) (9332)
आकारणी	रूपये			(9428)
जुडी किंवा विशेष कारणी	पै.	4-36		सीमा आणि भूमापन चिन्हे

## गांवचा नमुना बारा

पिकांची नोंदवही

(महाराष्ट्र जमीन महसूल अधिकार अभिलेख आणि नोंदवह्यां (तयार करणे व सुस्थितीत ठेवणे) नियम १९७१ यातील नियम २९)

वर्ष	हंगाम	पिकाखालील क्षेत्रांचा तपशील									लागवडी साठी उपलब्ध नसलेली जमीन		जल सिंचनाचे साधन	शेरा
		मिश्र पिकाखालील क्षेत्र						निर्मळ पिकाखालील क्षेत्र			स्वरूप	क्षेत्र		
		मिश्रणाचे संकेत क्रमांक	जल सिंचित	अजल सिंचित	घटक पिके व प्रत्येक खालील क्षेत्र			पिकाचे नांव	जल सिंचित	अजल सिंचित				
					पिकाचे नांव	जल सिंचित	अजल सिंचित							
१	२	३	४	५	६	७	८	९	१०	११	१२	१३	१४	१५
			हे.आर.	हे.आर.		हे.आर.	हे.आर.		हे.आर.	हे.आर.		हे.आर.		
२०१८														
२०१९														

अस्सल बरहुकूम नक्कल दिली.

तारीख :

31 MAR 2015.

श्री. के. डी. मोहिते  
तलाठी वेरवी,  
ता. उरण, जि. रायगड  
तलाठी

(बांठिया ऑफसेट, पनवेल.)

# गांवचा नमुना सात

(अधिकार अभिलेख पत्रक)

(महाराष्ट्र जमीन महसूल अधिकार अभिलेख व नोंदवह्या (तयार करणे व सुस्थितीत ठेवणे) नियम १९७१ यांतील नियम ३, ५, ६, ७)

गांव कोडोडा

तालुका रुद्र

भूमापन क्रमांक/ गट क्र.	भूमापन क्रमांकाचा उपविभाग	भूधारणा पद्धती	भोगवहादाराचे नांव	खाते क्रमांक
१०४-०	०	१	<u>२९१</u> <u>८३५</u> <u>१४४५</u> <u>२२४३</u>	<u>५४४</u>
शेतीचे स्थानिक नांव			<u>श्रीकृष्ण रोमेश शिंदे</u> <u>२५५२</u>	कुळाचे नांव खंड रु
लागवडी योग्य क्षेत्र	ए. गु. हे/आर/प्रति			इतर अधिकार - <u>४८२</u> <u>८३५</u> <u>१०८२</u> <u>१५२६</u>
<u>६५५</u>	<u>०-२१-५</u>			
एकूण	<u>०-२१-५</u>			
पोटखराबा (लागवडी योग्य नसलेले)	...			
वर्ग (अ)	<u>००१-०</u>			
वर्ग (ब)	...			
एकूण	<u>००१-०</u>			
आकारणी	रूपये	पै.		
जुडी किंवा विशेष कारणी	<u>२-६२</u>			
...	...			

सीमा आणि भूमापन चिन्हे

## गांवचा नमुना बारा

पिकांची नोंदवही

(महाराष्ट्र जमीन महसूल अधिकार अभिलेख आणि नोंदवह्या (तयार करणे व सुस्थितीत ठेवणे) नियम १९७१ यातील नियम २९)

वर्ष	हंगाम	पिकाखालील क्षेत्रांचा तपशील									लागवडी साठी उपलब्ध नसलेली जमीन		जल सिंचनाचे साधन	शेरा
		मिश्र पिकाखालील क्षेत्र						निर्भळ पिकाखालील क्षेत्र			स्वरूप	क्षेत्र		
		मिश्रणाचे संकेत क्रमांक	जल सिंचित	अजल सिंचित	घटक पिके व प्रत्येक खालील क्षेत्र			पिकांचे नांव	जल सिंचित	अजल सिंचित				
					पिकांचे नांव	जल सिंचित	अजल सिंचित							
१	२	३	४	५	६	७	८	९	१०	११	१२	१३	१४	१५
			हे.आर.	हे.आर.		हे.आर.	हे.आर.		हे.आर.	हे.आर.		हे.आर.		
२०१४														
२०१५														

अस्सल बरहुकूम नक्कल दिली.

तारीख :

31 MAR 2015

श्री. के. डी. मोहिते  
तलाठी वेस्वी,  
ता. उरण, जि. रायगड

तलाठी

(बांठिया ऑफसेट, पनवेल.)

# गांवचा नमुना सात

(अधिकार अभिलेख पत्रक)

(महाराष्ट्र जमीन महसूल अधिकार अभिलेख व नोंदवह्या (तयार करणे व सुस्थितीत ठेवणे) नियम १९७१ यातील नियम ३, ५, ६, ७)

गांव ता. २२/१०/२१

तालुका ३२०

भूमापन क्रमांक/ गट क्र.	भूमापन क्रमांकाचा उपविभाग	भूधारणा पद्धती	भोगवटादाराचे नांव	खाते क्रमांक
१५	७	१	(२२९) (१३५) (१६५)	५६६
शेतीचे स्थानिक नांव			(२२६३)	कुळाचे नांव
लागवडी योग्य क्षेत्र			शिवीन ग्येमिडा इ.स. (२५५२)	खंड
पोटखराबा (लागवडी योग्य नसलेले) वर्ग (अ) वर्ग (ब) एकूण	ए. गु. हे/आर/प्रति			
	६-३०-१			
	एकूण ६-३०-१			
आकारणी	रूपये	पै.		इतर अधिकार -
जुडी किंवा विशेष कारणी	६-०५			(६८२) (१३५) (१०८२) (१५२६)
				सीमा आणि भूमापन चिन्हे



## गांवचा नमुना बारा

पिकांची नोंदवहा

(महाराष्ट्र जमीन महसूल अधिकार अभिलेख आणि नोंदवहा (तयार करणे व सुस्थितीत ठेवणे) नियम १९७१ यातील नियम २९)

वर्ष	हंगाम	पिकाखालील क्षेत्रांचा तपशील									लागवडी साठी उपलब्ध नसलेली जमीन		जल सिंचनाचे साधन	शेरा
		मिश्र पिकाखालील क्षेत्र						निर्भेळ पिकाखालील क्षेत्र			स्वरूप	क्षेत्र		
		मिश्रणाचे संकेत क्रमांक	जल सिंचित	अजल सिंचित	घटक पिके व प्रत्येक खालील क्षेत्र			पिकांचे नांव	जल सिंचित	अजल सिंचित				
					पिकांचे नांव	जल सिंचित	अजल सिंचित							
१	२	३	४	५	६	७	८	९	१०	११	१२	१३	१४	१५
			हे.आर.	हे.आर.		हे.आर.	हे.आर.		हे.आर.	हे.आर.		हे.आर.		
२०१४														
२०१५														

अस्सल बरहुकूम नक्कल दिली.

तारीख :

31 MAR 2015

श्री. के. डी. मोहिते  
तलाठी वेश्वी,  
ता. उरण, जि. रायगड  
तलाठी

(बांठिया ऑफसेट, पनवेल.)

# गांवचा नमुना सात

(अधिकार अभिलेख पत्रक)

(महाराष्ट्र जमीन महसूल अधिकार अभिलेख व नोंदवह्या (तयार करणे व सुस्थितीत ठेवणे) नियम १९७१ यातील नियम ३, ५, ६, ७)

गांव पोटखराबा

तालुका ७२०

भूमापन क्रमांक/ गट क्र.	भूमापन क्रमांकाचा उपविभाग	भूधारणा पद्धती	भोगवटादाराचे नांव	खाते क्रमांक
१२-५	५	१	(२९) (३५) (१६५) (२५६)	५६६
शेतीचे स्थानिक नांव			शिल्ले वामिरे / २६	कुळाचे नांव
लागवडी योग्य क्षेत्र			(२५५२)	खंड
पोटखराबा (लागवडी योग्य नसलेले)	ए. गु. हे/आर/प्रति	एकूण		इतर अधिकार -
वर्ग (अ)	०००	०००		(६६२) (६३५)
वर्ग (ब)	०००	०००		(१००२)
एकूण	०००	०००		(३५६६)
आकारणी	रूपये	पै.		सीमा आणि भूमापन चिन्हे
जुडी किंवा विशेष आकारणी	११ = २५			

## गांवचा नमुना बारा

पिकांची नोंदवही

(महाराष्ट्र जमीन महसूल अधिकार अधिलेख आणि नोंदवहा (तयार करणे व सुस्थितीत ठेवणे) नियम १९७१ यातील नियम २९)

वर्ष	हंगाम	पिकाखालील क्षेत्रांचा तपशील									लागवडी		जल सिंचनाचे साधन	शेरा
		मिश्र पिकाखालील क्षेत्र						निर्भेळ पिकाखालील क्षेत्र			साठी उपलब्ध नसलेली जमीन			
		मिश्रणाचे संकेत क्रमांक	जल सिंचित	अजल सिंचित	घटक पिके व प्रत्येक खालील क्षेत्र			पिकांचे नांव	जल सिंचित	अजल सिंचित	स्वरूप	क्षेत्र		
					पिकांचे नांव	जल सिंचित	अजल सिंचित							
१	२	३	४	५	६	७	८	९	१०	११	१२	१३	१४	१५
			हे.आर.	हे.आर.		हे.आर.	हे.आर.		हे.आर.	हे.आर.		हे.आर.		
२०१४														
२०१५														

अस्सल बरहुकूम नक्कल दिती.

तारीख :

31 MAR 2015

श्री. के. डी. मोहिते  
तलाठी वेश्वी,  
ता उरण, जि. रायगड  
तलाठी

(बांठिया ऑफसेट, पनवेल.)

# गांवचा नमुना सात

(अधिकार अभिलेख पत्रक)

(महाराष्ट्र जमीन महसूल अधिकार अभिलेख व नोंदवहा (तयार करणे व सुस्थितीत ठेवणे) नियम १९७१ यातील नियम ३, ५, ६, ७)

गांव कपडाडार

तालुका उरुळी

भूमापन क्रमांक/ गट क्र.	भूमापन क्रमांकाचा उपविभाग	भूधारणा पद्धती	भोगवटादाराचे नांव	खाते क्रमांक
१०३-४	४	१	<u>२२१</u> <u>२२६</u> <u>२१२६</u> <u>कै. म. श. महिमणशय श. ३६</u> <u>२४२०</u>	५२२
शेतीचे स्थानिक नांव				कुळाचे नांव खंड
लागवडी योग्य क्षेत्र	ए. गु. हे/आर/प्रति			
<u>११०५</u>		<u>६३८-५</u>		
	एकूण	<u>६३८-५</u>		
पोटखराबा (लागवडी योग्य नसलेले)	...			इतर अधिकार - <u>२२३</u> <u>२०६६</u> <u>१५६६</u>
वर्ग (अ)	...	<u>६०१-८</u>		
वर्ग (ब)	...			
एकूण	...	<u>६०१-८</u>		
आकारणी	...	रूपये	पै.	
जुडी किंवा विशेष कारणी	...	<u>४-६५</u>		सीमा आणि भूमापन चिन्हे

## गांवचा नमुना बारा

पिकांची नोंदवही

(महाराष्ट्र जमीन महसूल अधिकार अभिलेख आणि नोंदवह्या (तयार करणे व सुस्थितीत ठेवणे) नियम १९७१ यातील नियम २९)

वर्ष	हंगाम	पिकाखालील क्षेत्रांचा तपशील										लागवडी		जल सिंचनाचे साधन	शेरा
		मिश्र पिकाखालील क्षेत्र						निर्मळ पिकाखालील क्षेत्र				साठी उपलब्ध नसलेली जमीन			
		मिश्रणाचे संकेत क्रमांक	जल सिंचित	अजल सिंचित	घटक पिके व प्रत्येक खालील क्षेत्र			पिकांचे नांव	जल सिंचित	अजल सिंचित	स्वरूप	क्षेत्र			
					पिकांचे नाव	जल सिंचित	अजल सिंचित								
१	२	३	४	५	६	७	८	९	१०	११	१२	१३	१४	१५	
			हे.आर.	हे.आर.		हे.आर.	हे.आर.		हे.आर.	हे.आर.		हे.आर.			

2098  
2099

डॉ. ए. ए. ७९३-२

अस्सल बरहुकूम नक्कल दिली.

तारीख :

31 MAR 2015.

श्री. के. डी. मोहिते  
तलाठी वेरवी,  
वा. उरण, जि. रायगड  
तलाठी

(बांठिया ऑफसेट, पनवेल.)


# गांवचा नमुना सात

(अधिकार अभिलेख पत्रक)

(महाराष्ट्र जमीन महसूल अधिकार अभिलेख व नोंदवह्या (तयार करणे व सुस्थितीत ठेवणे) नियम १९७१ यातील नियम ३, ५, ६, ७)

गांव बोरो साठार

तालुका ३२०

भूमापन क्रमांक/ गट क्र.	भूमापन क्रमांकाचा उपविभाग	भूधारणा पद्धती	भोगवटादाराचे नांव	खाते क्रमांक
१०६	१	१	<u>९९३</u> <u>२०९६</u> <u>योगेश महिपत शय शिंदे</u>	<u>५२२</u>
शेतीचे स्थानिक नांव			<u>२४००</u>	कुळाचे नांव खंड
लागवडी योग्य क्षेत्र	ए. गु. हे/आर/प्रति			इतर अधिकार - <u>९९३</u> <u>२०९६</u> <u>१५२४</u>
<u>११६५</u>	६-१३-२			
पोटखराबा (लागवडी योग्य नसलेले)	एकूण ६-१३-२			
वर्ग (अ)	०००५			
वर्ग (ब)	०००५			
एकूण				
आकारणी	रूपये	पै.		सीमा आणि भूमापन चिन्हे
जुडी किंवा विशेष आकारणी	१-५५			

## गांवचा नमुना बारा

पिकांची नोंदवही

(महाराष्ट्र जमीन महसूल अधिकार अभिलेख आणि नोंदवही (तयार करणे व सुस्थितीत ठेवणे) नियम १९७१ यातील नियम २९)

वर्ष	हंगाम	पिकाखालील क्षेत्रांचा तपशील									लागवडी साठी उपलब्ध नसलेली जमीन		जल सिंचनाचे साधन	शेरा
		मिश्र पिकाखालील क्षेत्र						निर्भळ पिकाखालील क्षेत्र			स्वरूप	क्षेत्र		
		मिश्रणाचे संकेत क्रमांक	जल सिंचित	अजल सिंचित	घटक पिके व प्रत्येक खालील क्षेत्र			पिकाचे नांव	जल सिंचित	अजल सिंचित				
					पिकांचे नांव	जल सिंचित	अजल सिंचित							
१	२	३	४	५	६	७	८	९	१०	११	१२	१३	१४	१५
			हे.आर.	हे.आर.		हे.आर.	हे.आर.		हे.आर.	हे.आर.		हे.आर.		

2098  
2094

डिसेंबर २०१४

अस्सल बरहुकूम नक्कल दिली.

तारीख :

31 MAR 2015

श्री. के. डी. मोहिते  
तलाठी वेश्वी,  
ता. उरण, जि. रायगड

तलाठी

(बांठिया ऑफसेट, पनवेल.)

# गांवचा नमुना सात

(अधिकार अभिलेख पत्रक)

(महाराष्ट्र जमीन महसूल अधिकार अभिलेख व नोंदवह्या (तयार करणे व सुस्थितीत ठेवणे) नियम १९७१ यातील नियम ३, ५, ६, ७)

गांव बुसोडकार

तालुका २०

भूमापन क्रमांक/ गट क्र.	भूमापन क्रमांकाचा उपविभाग	भूधारणा पद्धती	भोगवटादाराचे नांव	खाते क्रमांक
१०६-२	२	१	<u>२७</u> <u>००३</u> <u>२१०६</u> <u>योगेश महिपतशय शाह</u>	<u>५२२</u>
शेतीचे स्थानिक नांव			<u>२६००</u>	कुळाचे नांव पै.
लागवडी योग्य क्षेत्र	ए. गु. हे/आर/प्रति			
<u>११७५</u>		<u>०१७-४</u>		
	एकूण	<u>०१७-४</u>		
पोटखराबा (लागवडी योग्य नसलेले)	...			
वर्ग (अ)	...	<u>०००-८</u>		
वर्ग (ब)	...			
एकूण	...	<u>०००-८</u>		
आकारणी		रूपये	पै.	
जुडी किंवा विशेष आकारणी		<u>२-२५</u>		
			इतर अधिकार -	
			<u>३३६</u> <u>००३</u>	
			<u>२०४६</u> <u>१५२४</u>	
			सीमा आणि भूमापन चिन्हे	



## गावचा नमुना बारा

पिकांची नोंदवही

(महाराष्ट्र जमीन महसूल अधिकार अभिलेख आणि नोंदवह्या (तयार करणे व सुस्थितीत ठेवणे) नियम १९७१ यातील नियम २९)

वर्ष	हंगाम	पिकाखालील क्षेत्रांचा तपशील									लागवडी		जल सिंचनाचे साधन	शेरा
		मिश्र पिकाखालील क्षेत्र						निर्मळ पिकाखालील क्षेत्र			साठी उपलब्ध नसलेली जमीन			
		मिश्रणाचे संकेत क्रमांक	जल सिंचित	अजल सिंचित	घटक पिके व प्रत्येक खालील क्षेत्र			पिकांचे नांव	जल सिंचित	अजल सिंचित	स्वरूप	क्षेत्र		
					पिकांचे नांव	जल सिंचित	अजल सिंचित							
१	२	३	४	५	६	७	८	९	१०	११	१२	१३	१४	१५
			हे.आर.	हे.आर.		हे.आर.	हे.आर.		हे.आर.	हे.आर.		हे.आर.		
२०१२														
२०१५														

अस्सल बरहुकूम नक्कल दिली.

तारीख :

31 MAR 2015

श्री. के. डी. मोहिते  
तलाठी वेशी,  
ता अण, जि. रायगड  
तलाठी

(बांठिया ऑफसेट, पनवेल.)

# गांवचा नमुना सात

(अधिकार अभिलेख पत्रक)

(महसूल जमीन महसूल अधिकार अभिलेख व नोंदवहा (तयार करणे व सुस्थितीत ठेवणे) नियम १९७१ यातील नियम ३, ५, ६, ७)

गांव पंचाडकार

तालुका २२०

भूमापन क्रमांक/ गट क्र.	भूमापन क्रमांकाचा उपविभाग	भूधारणा पद्धती	भोगवटादाराचे नांव	खाते क्रमांक
११७	९	१	<u>२२९</u> <u>०२३</u> <u>२१२६</u> <u>२३२७</u>	<u>५१०</u>
शेतीचे स्थानिक नांव	ए. गु. हे/आर/प्रति क्षेत्र	प. गु. हे/आर/प्रति क्षेत्र	कुळाचे नांव	खंड
<u>१८५५</u>			<u>कृशाय हेल शर</u> <u>२५६८</u>	
पोटखराबा (लागवडी योग्य नसलेले) वर्ग (अ) वर्ग (ब) एकूण	आकारणी	रूपये / पै.	इतर अधिकार -	
			<u>२२३</u> <u>२०९६</u> <u>१५२६</u>	
जुडी किंवा विशेष आकारणी			सीमा आणि भूमापन चिन्हे	

## गांवचा नमुना बारा

पिकांची नोंदवही

(महाराष्ट्र जमीन महसूल अधिकार अभिलेख आणि नोंदवह्या (तयार करणे व सुस्थितीत ठेवणे) नियम १९७१ यातील नियम २९)

वर्ष	हंगाम	पिकाखालील क्षेत्रांचा तपशील									लागवडी		जल सिंचनाचे साधन	शेरा
		मिश्र पिकाखालील क्षेत्र						निर्भळ पिकाखालील क्षेत्र			साठी उपलब्ध नसलेली जमीन			
		मिश्रणाचे संकेत क्रमांक	जल सिंचित	अजल सिंचित	घटक पिके व प्रत्येक खालील क्षेत्र			पिकाचे नांव	जल सिंचित	अजल सिंचित	स्वरूप	क्षेत्र		
					पिकाचे नांव	जल सिंचित	अजल सिंचित							
१	२	३	४	५	६	७	८	९	१०	११	१२	१३	१४	१५
			हे.आर.	हे.आर.		हे.आर.	हे.आर.		हे.आर.	हे.आर.		हे.आर.		
२०१८	२०१५													

अस्सल बरहुकूम नक्कल दिली.

तारीख :

31 MAR 2015

श्री. के. डी. मोहिते  
तलाठी वेशी,  
ता. उरण, जि. रायगड  
तलाठी

(बांठिया ऑफसेट, पनवेल.)

# गांवचा नमुना सात

(अधिकार अभिलेख पत्रक)

(महाराष्ट्र जमीन महसूल अधिकार अभिलेख व नोंदवहा (तयार करणे व सुस्थितीत ठेवणे) नियम १९७१ यातील नियम ३, ५, ६, ७)

गांव वामाडाडा

तालुका उरुळगा

भूमापन क्रमांक/ गट क्र.	भूमापन क्रमांकाचा उपविभाग	भूधारणा पद्धती	भोगवटादाराचे नांव		खाते क्रमांक
११७	७	१	२९१	८६०	१०१७
			१६८३	२२०९	
शेतीचे स्थानिक नांव			वीमर मल्लिकार्जुन शाह		कळ्याचे नांव
लागवडी योग्य क्षेत्र			२३६६		खंड
प. गु. हे/आर/प्रति					
१-३३-०					
एकूण			१-३३-०		
पोटखराबा (लागवडी योग्य नसलेले)					इतर अधिकार -
वर्ग (अ)					६८३ ८६०
वर्ग (ब)					१७३० १५२८
एकूण					
आकारणी			रूपये		
जुडी किंवा विशेष पकारणी			६-०७		सीमा आणि भूमापन चिन्ह

## गांवचा नमुना बारा

पिकांची नोंदवही

(महाराष्ट्र जमीन मंडसूल अधिकार अभिलेख आणि नोंदवह्या (तयार करणे व सुस्थितीत ठेवणे) नियम १९७१ यातील नियम २९)

वर्ष	हंगाम	पिकाखालील क्षेत्रांचा तपशील									लागवडी		शेरा	
		मिश्र पिकाखालील क्षेत्र						निर्भेळ पिकाखालील क्षेत्र			साठी उपलब्ध नसलेली जमीन			
		मिश्रणाचे संकेत क्रमांक	जल सिंचित	अजल सिंचित	घटक पिके व प्रत्येक खालील क्षेत्र			पिकांचे नांव	जल सिंचित	अजल सिंचित	स्वरूप	क्षेत्र		
					पिकांचे नांव	जल सिंचित	अजल सिंचित							
१	२	३	४	५	६	७	८	९	१०	११	१२	१३	१४	१५
			हे.आर.	हे.आर.		हे.आर.	हे.आर.		हे.आर.	हे.आर.		हे.आर.		

2092  
2094

2095

अस्सल बरहुकूम नक्कल दिली.

तारीख :

31 MAR 2015

श्री. के. डी. मोहिते  
तलाठी वेशी,  
ता. उरण, जि. रायगड.  
तलाठी

(बांठिया ऑफसेट, पनवेल.)

# गांवचा नमुना सात

(अधिकार अभिलेख पत्रक)

(महाराष्ट्र जमीन मुहसूल अधिकार अभिलेख व नोंदवह्या (तयार करणे व सुस्थितीत ठेवणे) नियम १९७१ यातील नियम ३, ५, ६, ७)

गांव खोडाखार

तालुका ७२४

भूमापन क्रमांक/ गट क्र.	भूमापन क्रमांकाचा उपविभाग	भूधारणा पद्धती	भोगवटाद्वाराचे नांव	खाते क्रमांक
११७	३	१	१०१९ १२८७ २३०२	५२७
शेतीचे स्थानिक नांव			कशाक योमेश साठ	कुळाचे नांव खंड
लागवडी योग्य क्षेत्र			२५५०	पै.
११७५	८१००	एकूण		
पोटखराबा (लागवडी योग्य नसलेले)				इतर अधिकार
वर्ग (अ)				११७५ १२८७ २१६६
वर्ग (ब)				१५६६
एकूण				
आकारणी	रूपये	पै.		सीमा आणि भूमापन चिन्हे
	०६८			
गुडी किंवा विशेष कारणी				

## गांवचा नमुना बारा

पिकांची नोंदवही

(महाराष्ट्र जमीन महसूल अधिकार अभिलेख आणि नोंदवह्या (तयार करणे व सुस्थितीत ठेवणे) नियम १९७९ यातील नियम २९)

वर्ष	हेगाम	पिकाखालील क्षेत्रांचा तपशील									लागवडी		जल सिंचनाचे साधन	शेरा
		मिश्र पिकाखालील क्षेत्र						निर्भळ पिकाखालील क्षेत्र			साठी उपलब्ध नसलेली जमीन			
		मिश्रणाचे संकेत क्रमांक	जल सिंचित	अजल सिंचित	घटक पिके व प्रत्येक खालील क्षेत्र			पिकांचे नांव	जल सिंचित	अजल सिंचित	स्वरूप	क्षेत्र		
					पिकांचे नांव	जल सिंचित	अजल सिंचित							
१	२	३	४	५	६	७	८	९	१०	११	१२	१३	१४	१५
			हे.आर.	हे.आर.		हे.आर.	हे.आर.		हे.आर.	हे.आर.		हे.आर.		
२०१४	२०१५													

अस्सल बरहुकूम नक्कल दिली.

तारीख :

31 MAR 2015

श्री. के. डी. मोहिते  
तलाठी वेशवी,  
ता उरण, जि. रायगड  
तलाठी

(बांठिया ऑफसेट, पनवेल.)


# गांवचा नमुना सात

(अधिकार अभिलेख पत्रक)

(महाराष्ट्र जमीन महसूल अधिकार अभिलेख व नोंदवह्या (तयार करणे व सुस्थितीत ठेवणे) नियम १९७१ यातील नियम ३, ५, ६, ७)

गांव वसई

तालुका वसई

भूमापन क्रमांक/ गट क्र.	भूमापन क्रमांकाचा उपविभाग	भूधारणा पद्धती	भोगवटादाराचे नांव	खाते क्रमांक
११६	१७	१	<u>२२१</u> <u>८८८</u> <u>१६२९</u> <u>खिलेज कॉमर्स २१७</u>	<u>४३२</u>
शेतीचे स्थानिक नांव			<u>२३२२</u> <u>२४७९</u>	कुळाचे नांव
लागवडी योग्य क्षेत्र				खंड
ए. गु. हे/आर/प्रति				पै.
<u>११७५</u>		०१९-०		
एकूण		०१९-०		
पोटखराबा				
(लागवडी योग्य नसलेले)				इतर अधिकार
वर्ग (अ)		००३-५		<u>५२६</u> <u>८८८</u>
वर्ग (ब)				<u>१०६८</u> <u>१५२६</u>
एकूण		००३-५		
आकारणी	रूपये	पै.		
		१-०६	सीमा आणि भूमापन चिन्हे	
जुडी किंवा विशेष आकारणी				



## गावचा नमुना बारा

पिकांची नोंदवही

(महाराष्ट्र जमीन महसूल अधिकार अभिलेख आणि नोंदवह्या (तयार करणे व सुस्थितीत ठेवणे) नियम १९७१ यातील नियम २९)

वर्ष	हंगाम	पिकाखालील क्षेत्रांचा तपशील									लागवडी साठी उपलब्ध नसलेली जमीन		जल सिंचनाचे साधन	शेरा
		मिश्र पिकाखालील क्षेत्र						निर्भळ पिकाखालील क्षेत्र			स्वरूप	क्षेत्र		
		मिश्रणाचे संकेत क्रमांक	जल सिंचित	अजल सिंचित	घटक पिके व प्रत्येक खालील क्षेत्र			पिकांचे नांव	जल सिंचित	अजल सिंचित				
					पिकांचे नांव	जल सिंचित	अजल सिंचित							
१	२	३	४	५	६	७	८	९	१०	११	१२	१३	१४	१५
			हे.आर.	हे.आर.		हे.आर.	हे.आर.		हे.आर.	हे.आर.		हे.आर.		
२०१२														
२०१५														

अस्सल बरहुकूम नक्कल दिली.

तारीख :

31 MAR 2015

श्री. के. डी. मोहिते  
तलाठी वेश्वी,  
ता उरण, जि. रायगड  
तलाठी

(बांठिया ऑफसेट, पनवेल.)

# गांवचा नमुना सात

(अधिकार अभिलेख पत्रक)

(महाराष्ट्र जमीन महसूल अधिकार अभिलेख व नोंदवह्या (तयार करणे व सुस्थितीत ठेवणे) नियम १९७९ यातील नियम ३, ५, ६, ७)

गांव वडोडा

तालुका वडोडा

भूमापन क्रमांक/ गट क्र.	भूमापन क्रमांकाचा उपविभाग	भूधारणा पद्धती	भोगवट्यादाराचे नांव	खाते क्रमांक
११०	२	१	२२९ १००४ १५८४	५२७
शेतीचे स्थानिक नांव			२, शांती कोमर २१६	कुळाचे नांव
लागवडी योग्य क्षेत्र			२५५०	पै.
पोटखराबा (लागवडी योग्य नसलेले)	ए. गु. हे/आर/प्रति	०६६९-५	S	इतर अधिकार :- १०८ ६३२ १००४ १०८२ २०६२ १५२६
वर्ग (अ)	एकूण	०६६९-५		
वर्ग (ब)				
एकूण		०३९४		
आकारणी	रूपये	पै.		
जुडी किंवा विशेष आकारणी		५-१२		

सीमा आणि भूमापन चिन्हे

## गांवचा नमुना बारा

पिकांची नोंदवही

(महाराष्ट्र जमीन महसूल अधिकार अभिलेख आणि नोंदवह्या (तयार करणे व सुस्थितीत ठेवणे) नियम १९७१ यातील नियम २९)

वर्ष	हंगाम	पिकाखालील क्षेत्रांचा तपशील									लागवडी साठी उपलब्ध नसलेली जमीन		जल सिंचनाचे साधन	शेरा
		मिश्र पिकाखालील क्षेत्र			निर्भेळ पिकाखालील क्षेत्र						स्वरूप	क्षेत्र		
		मिश्रणाचे संकेत क्रमांक	जल सिंचित	अजल सिंचित	घटक पिके व प्रत्येक खालील क्षेत्र			पिकांचे नांव	जल सिंचित	अजल सिंचित				
					पिकांचे नांव	जल सिंचित	अजल सिंचित							
१	२	३	४	५	६	७	८	९	१०	११	१२	१३	१४	१५
			हे.आर.	हे.आर.		हे.आर.	हे.आर.		हे.आर.	हे.आर.		हे.आर.		
२०१८	२०१५													

अस्सल बरहुकूम नक्कल दिली.

तारीख :

31 MAR 2015.

श्री. के. डी. माहिते  
तलाठी वेशवी,  
ता उरण, जि रायगंड  
तलाठी

(बांठिया ऑफसेट, पनवेल.)

# गांवचा नमुना सात

(अधिकार अभिलेख पत्रक)

(महाराष्ट्र जमीन महसूल अधिकार अभिलेख व नोंदवहा (तयार करणे व सुस्थितीत ठेवणे) नियम १९७१ यातील नियम ३, ५, ६, ७)

गाव पुणे/पुणे

तालुका उ. २०

भूमापन क्रमांक/ गट क्र.	भूमापन क्रमांकाचा उपविभाग	भूधारणा पद्धती	भोगवटदाराचे नांव	खाते क्रमांक
१०७	९	१	९९९ १२२५ १४८७ २३०८	५६०
शेतीचे स्थानिक नांव			गुलाब हल २१६ २५६८	कुळाचे नांव खंड
लागवडी योग्य क्षेत्र	ए. गु. हे/आर/प्रति			
६१७५	६-२०-९			
एकूण	६-२०-९			
पोटखराबा (लागवडी योग्य नसलेले)				
वर्ग (अ)	६००			
वर्ग (ब)				
एकूण	६००			
आकारणी	रूपये पै.			
जुडी किंवा विशेष आकारणी	२-९			
			इतर अधिकार - ९९९ २०३५ २६०८ ६२४ १५६४	सीमा आणि भूमापन तिन्हे

## गांवचा नमुना बारा

पिकांची नोंदवही

(महाराष्ट्र जमीन महसूल अधिकार अभिलेख आणि नोंदवह्या (तयार करणे व सुस्थितीत ठेवणे) नियम १९७१ यातील नियम २९)

वर्ष	हंगाम	पिकाखालील क्षेत्रांचा तपशील									लागवडी साठी उपलब्ध नसलेली जमीन		जल सिंचनाचे साधन	शेरा
		मिश्र पिकाखालील क्षेत्र						निर्भळ पिकाखालील क्षेत्र			स्वरूप	क्षेत्र		
		मिश्रणाचे क्रमांक	जल सिंचित	अजल सिंचित	घटक पिके व प्रत्येक खालील क्षेत्र			पिकांचे नांव	जल सिंचित	अजल सिंचित				
					पिकांचे नांव	जल सिंचित	अजल सिंचित							
१	२	३	४	५	६	७	८	९	१०	११	१२	१३	१४	१५
			हे.आर.	हे.आर.		हे.आर.	हे.आर.		हे.आर.	हे.आर.		हे.आर.		
२०१४														
२०१५														

अस्सल बरहुकूम नक्कल दिली.

तारीख :

31 MAR 2015

श्री. के. डी. मोहिते  
तलाठी वेश्वी,  
ता उरण, जि. रायगड

तलाठी



## गांवचा नमुना बारा

पिकांची नोंदवही

(महाराष्ट्र जमीन महसूल अधिकार अभिलेख आणि नोंदवह्या (तयार करणे व सुस्थितीत ठेवणे) नियम १९७९ यातील नियम २९)

वर्ष	हंगाम	पिकाखालील क्षेत्रांचा तपशील									लागवडी साठी उपलब्ध नसलेली जमीन		जल सिंचनाचे साधन	शेरा
		मिश्र पिकाखालील क्षेत्र						निर्मळ पिकाखालील क्षेत्र			स्वरूप	क्षेत्र		
		मिश्रणाचे संकेत क्रमांक	जल सिंचित	अजल सिंचित	घटक पिके व प्रत्येक खालील क्षेत्र			पिकांचे नांव	जल सिंचित	अजल सिंचित				
					पिकांचे नांव	जल सिंचित	अजल सिंचित							
१	२	३	४	५	६	७	८	९	१०	११	१२	१३	१४	१५
			हे.आर.	हे.आर.		हे.आर.	हे.आर.		हे.आर.	हे.आर.		हे.आर.		

२००८  
२०१५

डॉ. ए. ए. ए. ए. ए.

अस्सल बरहुकूम नक्कल दिली.

तारीख :  
31 MAR 2015

श्री. के. डी. माहते  
तलाठी नेश्वी,  
ता. दाण, जि. हवामद

तलाठी

(बांठिया ऑफसेट, पनवेल.)

# गांवचा नमुना सात

(अधिकार अभिलेख पत्रक)

(महाराष्ट्र जमीन महसूल अधिकार अभिलेख व नोंदवह्या (तयार करणे व सुस्थितीत ठेवणे) नियम १९७१ यातील नियम ३, ५, ६, ७)

गांव पुणे/पुणे

तालुका उरुळगाव

भूमापन क्रमांक/ गट क्र.	भूमापन क्रमांकाचा उपविभाग	भूधारणा पद्धती	भोगवट्यादाराचे नांव	खाते क्रमांक
१०४-४	४	१	(२९) (१२५०) (२२२९) कुशाळ देवराव शिंदे (२५४८)	५१४०
शेतीचे स्थानिक नांव				कुळाचे नांव खंड पै.
लागवडी योग्य क्षेत्र	ए. गु. हे/आर/प्रति			
(९९०५)	५९९२			
एकूण	५९९२			
पोटखराबा (लागवडी योग्य नसलेले)	...			इतर अधिकार - (१८९) (९९९) (१२५०) (१०९३) (१५४४)
वर्ग (अ)	...	०-००-८		
वर्ग (ब)	...			
एकूण	...	०-००-८		
आकारणी	...	रूपये पै.		
जुडी किंवा विशेष आकारणी	...	२-३५		सीमा आणि भूमापन चिन्हे



## गांवचा नमुना बाय

पिकांची नोंदवही

(महाराष्ट्र जमीन महसूल अधिकार अभिलेख आणि नोंदवह्या (तयार करणे व सुस्थितीत ठेवणे) नियम १९७१ यातील नियम २९)

१	२	पिकाखालील क्षेत्रांचा तपशील									लागवडी		१४	१५
		मिश्र पिकाखालील क्षेत्र						निर्भेळ पिकाखालील क्षेत्र			साठी उपलब्ध नसलेली जमीन			
		३	४	५	घटक पिके व प्रत्येक खालील क्षेत्र			९	१०	११	१२	१३		
					६	७	८							
वर्ष	हंगाम	मिश्रणाचे संकेत क्रमांक	जल सिंचित	अजल सिंचित	पिकांचे नांव	जल सिंचित	अजल सिंचित	पिकांचे नांव	जल सिंचित	अजल सिंचित	स्वरूप	क्षेत्र	जल सिंचनाचे साधन	शेरा
			हे.आर.	हे.आर.		हे.आर.	हे.आर.		हे.आर.	हे.आर.		हे.आर.		

अस्सल बरहुकूम नक्कल दिली.

तारीख :

31 MAR 2015

श्री. के. डी. मोहिते  
तलाठी वेरवी,  
ता उरण, जि. रायगड

तलाठी

(बांठिया ऑफसेट, पनवेल.)

# गांवचा नमुना सात

(अधिकार अभिलेख पत्रक)

(महाराष्ट्र जमीन मुहसूल अधिकार अभिलेख व नोंदवह्या (तयार करणे व सुस्थितीत ठेवणे) नियम १९७१ यातील नियम ३, ५, ६, ७)

गांव देवगाडी

तालुका उरुळी

भूमापन क्रमांक/ गट क्र.	भूमापन क्रमांकाचा उपविभाग	भूधारणा पद्धती	भोगवटादाराचे नांव	खाते क्रमांक
१०३	१ <sup>०</sup>	१	१३१३ १३८३ २३०४ कूशाक्ष हेतल शिवा २५४८	५६०
शेतीचे स्थानिक नांव				कुळाचे नांव खंड पै.
लागवडी योग्य क्षेत्र	ए. गु. हे/आर/प्रति			
११६५	एकूण	००६-६		
पोटखराबा (लागवडी योग्य नसलेले)	...			
वर्ग (अ)	...	००५-२		
वर्ग (ब)	...			
एकूण	...	००५-२		
आकारणी	...	रूपये पै.		
जुडी किंवा विशेष आकारणी	...	६-८३		

इतर अधिकार -  
बा. वि. वि. वि. वि. वि.  
यांच्या उरुळी वीर  
१३१३  
१५६४

सीमा आणि भूमापन चिन्हे

## गांवचा नमुना बारा

पिकांची नोंदवही

(महाराष्ट्र जमीन महसूल अधिकार अभिलेख आणि नोंदवह्या (तयार करणे व सुस्थितीत ठेवणे) नियम १९७१ यातील नियम २९)

वर्ष	हंगाम	पिकाखालील क्षेत्रांचा तपशील										लागवडी साठी उपलब्ध नसलेली जमीन		जल सिंचनाचे साधन	शेरा
		मिश्र पिकाखालील क्षेत्र						निर्भळ पिकाखालील क्षेत्र				स्वरूप	क्षेत्र		
		मिश्रणाचे संकेत क्रमांक	जल सिंचित	अजल सिंचित	घटक पिके व प्रत्येक खालील क्षेत्र			पिकांचे नांव	जल सिंचित	अजल सिंचित					
					पिकांचे नांव	जल सिंचित	अजल सिंचित								
१	२	३	४	५	६	७	८	९	१०	११	१२	१३	१४	१५	
			हे.आर.	हे.आर.		हे.आर.	हे.आर.		हे.आर.	हे.आर.		हे.आर.			
२०१४															
२०१५															

अस्सल बरहुकूम नक्कल दिली.

तारीख :

31 MAR 2015

श्री. के. डी. मोहिते  
तलाठी वेश्वी,  
ता उरण, जि. रायगड  
तलाठी

(बांठिया ऑफसेट, पनवेल.)


# गांवचा नमुना सात

(अधिकार अभिलेख पत्रक)

(महाराष्ट्र जमीन महसूल अधिकार अभिलेख व नोंदवहा (तयार करणे व सुस्थितीत ठेवणे) नियम १९७१ यातील नियम ३, ५, ६, ७)

गांव जेजायशार

तालुका उरुळगांव

भूमापन क्रमांक/सट क्र.	भूमापन क्रमांकाचा उपविभाग	भूधारणा पद्धती	भोगवटादाराचे नांव	खाते क्रमांक
१०२-८	८	१	<u>८</u> <u>७४८</u> <u>१२२०</u> <u>२३४७</u> <u>मिकु शंकर कदम</u> <u>२३४७</u>	४१९
शेतीचे स्थानिक नांव				कुळाचे नांव खंड
लागवडी योग्य क्षेत्र	ए. गु. हे/आर/प्रति			पै.
<u>११७५</u>	००२-१			इतर-अधिकार -
एकूण	००२-१			<u>७४८</u>
पोखराबा (लागवडी योग्य)				<u>१२८३</u>
नसलेले				<u>२२७८</u> <u>१५२६</u>
वर्ग (अ)	०००५			
वर्ग (ब)				
एकूण	०००५			
आकारणी	रूपये	पै.		
१-१९				
सीमा आणि भूमापन चिन्हे				



(बांठिया ऑफसेट, पनवेल.)

# गांवचा नमुना सात

(अधिकार अभिलेख पत्रक)

(महाराष्ट्र जमीन महसूल अधिकार अभिलेख व नोंदवहा (तयार करणे व सुस्थितीत ठेवणे) नियम १९७९ यातील नियम ३, ५, ६, ७)

गांव देवगडा

तालुका ७२०१

भूमापन क्रमांक/ गट क्र.	भूमापन क्रमांकाचा उपविभाग	भूधारणा पद्धती	भोगवटादाराचे नांव	खाते क्रमांक
१०० -	३	१	(२५००) (६००) (१६००) (१६६३) (१६६२) (२३००)	५६०
शेतीचे स्थानिक नांव			कृशाव डोंत शिवा (२५६८)	कुळाचे नांव खंड
लागवडी योग्य क्षेत्र	ए. गु. हे/आर/प्रति		S	इतर अधिकार - (५३०) (६००) (१३१२) (१५२६)
(११०५)	०६१-३			
एकूण	०६१-३			
पोटखराबा (लागवडी योग्य नसलेले)	...			
वर्ग (अ)	...	००२-५		
वर्ग (ब)	...			
एकूण	...	००२-५		
आकारणी	रूपये	पै.	सीमा आणि भूमापन चिन्हे	
जुडी किंवा विशेष आकारणी	५-०६			

## गांवचा नमुना बारा

पिकांची नोंदवही

(महाराष्ट्र जमीन महसूल अधिकार अभिलेख आणि नोंदवह्या (तयार करणे व सुस्थितीत ठेवणे) नियम १९७९ यातील नियम २९)

वर्ष	हंगाम	पिकाखालील क्षेत्रांचा तपशील									लागवडी साठी उपलब्ध नसलेली जमीन		जल सिंचनाचे साधन	शेरा
		मिश्र पिकाखालील क्षेत्र						निर्भेळ पिकाखालील क्षेत्र			स्वरूप	क्षेत्र		
		मिश्रणाचे संकेत क्रमांक	जल सिंचित	अजल सिंचित	घटक पिके व प्रत्येक खालील क्षेत्र			पिकांचे नांव	जल सिंचित	अजल सिंचित				
					पिकांचे नांव	जल सिंचित	अजल सिंचित							
१	२	३	४	५	६	७	८	९	१०	११	१२	१३	१४	१५
			हे.आर.	हे.आर.		हे.आर.	हे.आर.		हे.आर.	हे.आर.		हे.आर.		

अस्सल बरहुकूम नक्कल दिली.

तारीख :

३१ MAR 2015

श्री. के. डी. मोहिते  
तलाठी वेश्वी,  
ता उरण, जि. रायगड  
तलाठी

(बांठिया ऑफसेट, पनवेल.)

# गांवचा नमुना सात

(अधिकार अभिलेख पत्रक)

(महाराष्ट्र जमीन महसूल अधिकार अभिलेख व नोंदवह्या (तयार करणे व सुस्थितीत ठेवणे) नियम १९७१ यातील नियम ३, ५, ६, ७)

गांव बलोडकार

तालुका उरुळ

भूमापन क्रमांक/ गट क्र.	भूमापन क्रमांकाचा उपविभाग	भूधारणा पद्धती	भोगवटादाराचे नांव	खाते क्रमांक
१००	- ६	१	(८) ७६० २०२६ २२०० कुशाव हेंतल शिवा २५६८	५६०
शेतीचे स्थानिक नांव				कुळाचे नांव खंड पै.
लागवडी योग्य क्षेत्र	ए. गु. हे/आर/प्रति			
(९९०५)	०६९-५			
एकूण	०६९-०			
पोटखरंबा (लागवडी योग्य नसलेले)				इतर अधिकार - ५३० ७६० ९६५ ९५२६
वर्ग (अ)	००२-६			
वर्ग (ब)				
एकूण	००२-६			
आकारणी	रूपये पै.			सीमा आणि भूमापन चिन्हे
जुडी किंवा विशेष आकारणी	५-९२			



## गांवचा नमुना बारा

पिकांची नोंदवही

(महाराष्ट्र जमीन महसूल अधिकार अभिलेख आणि नोंदवह्या (तयार करणे व सुस्थितीत ठेवणे) नियम १९७९ यातील नियम २९)

वर्ष	हंगाम	पिकाखालील क्षेत्रांचा तपशील									लागवडी साठी उपलब्ध नसलेली जमीन		जत सिंचनाचे साधन	शेरा
		मिश्र पिकाखालील क्षेत्र						निर्मळ पिकाखालील क्षेत्र			स्वरूप	क्षेत्र		
		मिश्रणाचे संकेत क्रमांक	जल सिंचित	अजल सिंचित	घटक पिके व प्रत्येक खालील क्षेत्र			पिकांचे नांव	जल सिंचित	अजल सिंचित				
					पिकांचे नांव	जल सिंचित	अजल सिंचित							
१	२	३	४	५	६	७	८	९	१०	११	१२	१३	१४	१५
			हे.आर.	हे.आर.		हे.आर.	हे.आर.		हे.आर.	हे.आर.		हे.आर.		
२०१४														
२०१५														

अस्सल बरहुकूम नक्कल दिली.

तारीख :

31 MAR 2015.

श्री. के. डी. मोहिते  
तलाठी वेरवी,  
ता उरण, जि. रायगड  
तलाठी

(बांठिया ऑफसेट, पनवेल.)

# गांवचा नमुना सात

(अधिकार अभिलेख पत्रक)

(महाराष्ट्र जमीन महसूल अधिकार अभिलेख व नोंदवह्या (तयार करणे व सुस्थितीत ठेवणे) नियम १९७१ यातील नियम ३, ५, ६, ७)

गांव कल्याडाबा

तालुका उरुळ

भूमापन क्रमांक/ गट क्र.	भूमापन क्रमांकाचा उपविभाग	भूधारणा पद्धती	भोगवटादाराचे नांव	खाते क्रमांक
१००	-४	१	<u>७५१</u> <u>१०५९</u> <u>२२३६</u> शिवेन कोमेश शिव <u>२५५२</u>	५४४
शेतीचे स्थानिक नांव				कुळाचे नांव खंड
लागवडी योग्य क्षेत्र	ए. गु. हे/आर/प्रति			पै.
<u>११७५</u>	०४५-४			
एकूण	०४५-४			
पोटखराबा (लागवडी योग्य नसलेले)				इतर अधिकार - <u>७५१</u> <u>१०५४</u> <u>१५२६</u>
वर्ग (अ)	००२-८			
वर्ग (ब)				
एकूण	००२-८			
आकारणी	रूपये	पै.		
जुडी किंवा विशेष आकारणी	५-६३			सीमा आणि भूमापन चिन्हे

## गांवचा नमुना बाय

पिकांची नोंदवही

(महाराष्ट्र जमीन महसूल अधिकार अभिलेख आणि नोंदवहा (तयार करणे व सुस्थितीत ठेवणे) नियम १९७१ यातील नियम २९)

वर्ष	हंगाम	पिकाखालील क्षेत्रांचा तपशील									लागेवडी		जल सिंचनाचे साधन	शेरा
		मिश्र पिकाखालील क्षेत्र						निर्भळ पिकाखालील क्षेत्र			साठी उपलब्ध नसलेली जमीन			
		मिश्रणाचे संकेत क्रमांक	जल सिंचित	अजल सिंचित	घटक पिके व प्रत्येक खालील क्षेत्र			पिकांचे नांव	जल सिंचित	अजल सिंचित	स्वरूप	क्षेत्र		
					पिकांचे नांव	जल सिंचित	अजल सिंचित							
१	२	३	४	५	६	७	८	९	१०	११	१२	१३	१४	१५
			हे.आर.	हे.आर.		हे.आर.	हे.आर.		हे.आर.	हे.आर.		हे.आर.		
2018														
2017														

अस्सल बरहुकूम नक्कल दिली.

तारीख :

31 MAR 2015

श्री. के. डी. मोहिते  
तलाठी वेशवी,  
ता. उरण, जि. रायगड

तलाठी

(बांठिया ऑफसेट, पनवेल.)



# गांवचा नमुना सात

(अधिकार अभिलेख पत्रक)

(महाराष्ट्र जमीन महसूल अधिकार अभिलेख व नोंदवहा (तयार करणे व सुस्थितीत ठेवणे) नियम १९७१ यातील नियम ३, ५, ६, ७)

गांव ता. अ. अ. अ.

तालुका ३३०

भूमापन क्रमांक/ गट क्र.	भूमापन क्रमांकाचा उपविभाग	भूधारणा पद्धती	भोगवट्याचे नांव (९२८७) (९०८८) (९२०५)	खाते क्रमांक	५४०	
००	७	९	(२३०३)			
शेतीचे स्थानिक नांव	श्रीशाल हॅन्स शि			कुळाचे नांव	खंड	
लागवडी योग्य क्षेत्र	ए. गु. हे/आर/प्रति			पै.		
(९९७५)	०.९३-७			२५४६		इतर अधिकार -
एकूण	०.९३-७					
पोटखराबा				सीमा आणि भूमापन चिन्हे		
(लागवडी योग्य नसलेले)						
वर्ग (अ)	०००५					
वर्ग (ब)						
एकूण	०००५					
आकारणी	रूपये	पै.				
शेती किंवा विशेष आकारणी	९.६४					

## गांवचा नमुना बाय

पिकांची नोंदवही

(महाराष्ट्र जमीन महसूल अधिकार अभिलेख आणि नोंदवह्या (तयार करणे व सुस्थितीत ठेवणे) नियम १९७१ यातील नियम २९)

वर्ष	हेगाम	पिकाखालील क्षेत्रांचा तपशील									लागवडी साठी उपलब्ध नसलेली जमीन		जल सिंचनाचे साधन	शेरा
		मिश्र पिकाखालील क्षेत्र						निर्भळ पिकाखालील क्षेत्र			स्वरूप	क्षेत्र		
		मिश्रणाचे संकेत क्रमांक	जल सिंचित	अजल सिंचित	घटक पिके व प्रत्येक खालील क्षेत्र			पिकांचे नांव	जल सिंचित	अजल सिंचित				
					पिकांचे नांव	जल सिंचित	अजल सिंचित							
१	२	३	४	५	६	७	८	९	१०	११	१२	१३	१४	१५
			हे.आर.	हे.आर.		हे.आर.	हे.आर.		हे.आर.	हे.आर.		हे.आर.		
२०१४														
२०१५														

अस्सल बरहुकूम नक्कल दिली.

तारीख :

31 MAR 2015.

श्री. के. डी. मोहिते  
तलाठी वेशी,  
ता. उरण, जि. रायगड  
तलाठी

(बाँठिया ऑफसेट, पनवेल.)

# गांवचा नमुना सात

(अधिकार अभिलेख पत्रक)

(महाराष्ट्र जमीन महसूल अधिकार अभिलेख व नोंदवहम (तयार करणे व सुस्थितीत ठेवणे) नियम १९७१ यातील नियम ३, ५, ६, ७)

गांव बोलाशेळा

तालुका बडो

भूमापन क्रमांक/ गट क्र.	भूमापन क्रमांकाचा उपविभाग	भूधारणा पद्धती	भोगवटादाराचे नांव	खाते क्रमांक
२०	१०	१	२०१ १६२ १६०४ १००१	५२२
शेतीचे स्थानिक नांव			२१२२ मंडीपाराय	कुळाचे नांव खंड
लागवडी योग्य क्षेत्र	ए. गु. हे/आर/प्रति		२२२०	
११६५	०-२४-५			
एकूण	०-२४-५			
पोटखराबा (लागवडी योग्य नसलेले)				इतर अधिकार -
वर्ग (अ)	०-०१-०			६४२ १३४८
वर्ग (ब)				१५२४
एकूण	०-०१-०			
आकारणी	रूपये	पै.		
जुडी किंवा विशेष आकारणी	३-५०			सीमा आणि भूमापन चिन्हे

## गावचा नमुना बारा

पिकांची नोंदवही

(महाराष्ट्र जमीन महसूल अधिकार अभिलेख आणि नोंदवह्या (तयार करणे व सुस्थितीत ठेवणे) नियम १९७१ यातील नियम २९)

वर्ष	हंगाम	पिकाखालील क्षेत्रांचा तपशील									लागवडी साठी उपलब्ध नसलेली जमीन		शेरा	
		मिश्र पिकाखालील क्षेत्र						निर्भळ पिकाखालील क्षेत्र			स्वरूप	क्षेत्र		
		मिश्रणाचे संकेत क्रमांक	जल सिंचित	अजल सिंचित	घटक पिके व प्रत्येक खालील क्षेत्र			पिकांचे नांव	जल सिंचित	अजल सिंचित				
					पिकांचे नांव	जल सिंचित	अजल सिंचित							
१	२	३	४	५	६	७	८	९	१०	११	१२	१३	१४	१५
			हे.आर.	हे.आर.		हे.आर.	हे.आर.		हे.आर.	हे.आर.		हे.आर.		

2018  
2014

बा.बा. ६३०३

अस्सल बरहुकूम नक्कल दिली.

तारीख :

31 MAR 2015.

श्री. के. डी. मोहिते  
तलाठी वेश्वी,  
ता. उरण, जि. रायगड  
तलाठी

(बांठिया ऑफसेट, पनवेल.)

# गांवचा नमुना सात

(अधिकार अभिलेख पत्रक)

(महाराष्ट्र जमीन मुहसूल अधिकार अभिलेख व नोंदवह्या (तयार करणे व सुस्थितीत ठेवणे) नियम १९७९ यातील नियम ३, ५, ६, ७)

गांव वेलखार

तालुका उरुळी

भूमापन क्रमांक/ गट क्र.	भूमापन क्रमांकाचा उपविभाग	भूधारणा पद्धती	भोगवटादाराचे नांव	खाते क्रमांक
१०	२	१	(७६३) (१२०५) (१०४८) (२३०९) शिवलाल कोमरे २१/६ (२५५२)	५६४
शेतीचे स्थानिक नांव			कुळाचे नांव	खंड
लागवडी योग्य क्षेत्र			पै.	
(११७५)	६-३-३		S	
एकूण	६-२०-३			
पोटखराबा (लागवडी योग्य नसलेले)				
वर्ग (अ)	००१-३			
वर्ग (ब)				
एकूण	००१-३			
आकारणी	रूपये	पै.		
जुडी किंवा विशेष आकारणी	६-३१			

इतर अधिकार -  
(७६३) (१०४८)  
(११२४)

सीमा आणि भूमापन चिन्हे



## गांवचा नमुना बारा

पिकांची नोंदवही

(महाराष्ट्र जमीन महसूल अधिकार अभिलेख आणि नोंदवह्या (तयार करणे व सुस्थितीत ठेवणे) नियम १९७९ यातील नियम २९)

१	२	पिकाखालील क्षेत्रांचा तपशील										लागवडी		१४	१५
		मिश्र पिकाखालील क्षेत्र							निर्मोळ पिकाखालील क्षेत्र			साठी उपलब्ध नसलेली जमीन			
		३	४	५	घटक पिके व प्रत्येक खालील क्षेत्र			९	१०	११	१२	१३			
					६	७	८								
वर्ष	हंगाम	मिश्रणाचे संकेत क्रमांक	जल सिंचित	अजल सिंचित	पिकाचे नांव	जल सिंचित	अजल सिंचित	पिकाचे नांव	जल सिंचित	अजल सिंचित	स्वरूप	क्षेत्र	जल सिंचनाचे साधन	शेरा	
			हे.आर.	हे.आर.		हे.आर.	हे.आर.		हे.आर.	हे.आर.		हे.आर.			
२०१४															
२०१५															

अस्सल बरहुकूम नक्कल दिली.

तारीख :

31 MAR 2015

श्री. के. डी. मोहिते  
तलाठी वेशी,  
ता उरण, जि. रायगड

तलाठी

(बांठिया ऑफसेट, पनवेल.)

# गांवचा नमुना सात

(अधिकार अभिलेख पत्रक)

(महाराष्ट्र जमीन महसूल अधिकार अभिलेख व नोंदवहा (तयार करणे व सुस्थितीत ठेवणे) नियम १९७१ यातील नियम ३, ५, ६, ७)

गांव वेसायार

तालुका उरुळी

भूमापन क्रमांक/ गट क्र.	भूमापन क्रमांकाचा उपविभाग	भूधारणा पद्धती	भोगवटादाराचे नांव	खाते क्रमांक
८८	- २	१	(१२८७) (२३१०) शिलेण योगेश २१६	५६६
शेतीचे स्थानिक नांव			(२५५२)	कुळाचे नांव खंड पै.
लागवडी योग्य क्षेत्र	ए. गु. हे/आर/प्रति		S	इतर अधिकार - (१०१०) (१२०२) (१५२६) सीमा आणि भूमापन बिन्दे
(११०५)	६३३-१			
पोटखराबा (लागवडी योग्य नसलेले)	एकूण ६३३-१			
वर्ग (अ)	६०१-०			
वर्ग (ब)				
एकूण	६०१-०			
आकारणी	रूपये	पै.		
जुडी किंवा विशेष आकारणी	४०६			

## गांवचा नमुना बारा

पिकांची नोंदवही

(महाराष्ट्र जमीन महसूल अधिकार अभिलेख आणि नोंदवह्या (तयार करणे व सुस्थितीत ठेवणे) नियम १९७९ यातील नियम २९)

वर्ष	हंगाम	पिकाखालील क्षेत्रांचा तपशील									लागवडी साठी उपलब्ध नसलेली जमीन		जल सिंचनाचे साधन	शेरा
		मिश्र पिकाखालील क्षेत्र						निर्मळ पिकाखालील क्षेत्र			स्वरूप	क्षेत्र		
		मिश्रणाचे संकेत क्रमांक	जल सिंचित	अजल सिंचित	घटक पिके व प्रत्येक खालील क्षेत्र			पिकाचे नांव	जल सिंचित	अजल सिंचित				
					पिकांचे नांव	जल सिंचित	अजल सिंचित							
१	२	३	४	५	६	७	८	९	१०	११	१२	१३	१४	१५
			हे.आर.	हे.आर.		हे.आर.	हे.आर.		हे.आर.	हे.आर.		हे.आर.		

अस्सल बरहुकूम नक्कल दिली.

तारीख :

31 MAR 2015

श्री. के. डी. मोहिते  
तलाठी केशवी,  
ता उरण, जि. रायगड  
तलाठी

(बांठिया ऑफसेट, पनवेल.)

# गांवचा नमुना सात

(अधिकार अभिलेख पत्रक)

(महाराष्ट्र जमीन महसूल अधिकार अभिलेख व नोंदवह्या (तयार करणे व सुस्थितीत ठेवणे) नियम १९७९ यातील नियम ३, ५, ६, ७)

गांव वसोखरा

तालुका उरुळ

भूमापन क्रमांक/ गट क्र.	भूमापन क्रमांकाचा उपविभाग	भूधारणा पद्धती	भोगवट्याद्वाराचे नांव	खाते क्रमांक
८७ - ६	९	२४०९	१२८७ २०५२ २३०९	५२७
शेतीचे स्थानिक नांव			कुळाचे नांव	खंड
लागवडी योग्य क्षेत्र			२६९०	
पोटखराबा (लागवडी योग्य नसलेले)	ए. गु. हे/आर/प्रति	एकूण		इतर अधिकार -
वर्ग (अ)	५०९-५	५०९-५		गा. वि. कि. १००१०२
वर्ग (ब)	५०५-८			१२८७
एकूण	५०५-८			
आकारणी	रूपये	पै.		
जुडी किंवा विशेष आकारणी	५०९			सीमा आणि भूमापन चिन्ह

## गांवचा नमुना बारा

पिकांची नोंदवही

(महाराष्ट्र जमीन महसूल अधिकार अभिलेख आणि नोंदवह्या (तयार करणे व सुस्थितीत ठेवणे) नियम १९७१ यातील नियम २९)

वर्ष	हेगाम	पिकाखालील क्षेत्रांचा तपशील									लागवडी साठी उपलब्ध नसलेली जमीन		जल सिंचनाचे साधन	शेरां
		मिश्र पिकाखालील क्षेत्र						निर्भेळ पिकाखालील क्षेत्र			स्वरूप	क्षेत्र		
		मिश्रणाचे संकेत क्रमांक	जल सिंचित	अजल सिंचित	घटक पिके व प्रत्येक खालील क्षेत्र			पिकाचे नांव	जल सिंचित	अजल सिंचित				
					पिकाचे नांव	जल सिंचित	अजल सिंचित							
१	२	३	४	५	६	७	८	९	१०	११	१२	१३	१४	१५
			हे.आर.	हे.आर.		हे.आर.	हे.आर.		हे.आर.	हे.आर.		हे.आर.		
२०१२														
२०१५														

अस्सल बरहुकूम नक्कल दिली.

तारीख :

31 MAR 2015

श्री. के. डी. मोहिते

तलाठी वेशी,

ता उरण, जि. रायगड

तलाठी

(बांठिया ऑफसेट, पनवेल.)

# गांवचा नमुना सात

(अधिकार अभिलेख पत्रक)

(महाराष्ट्र जमीन महसूल अधिकार अभिलेख व नोंदवह्या (तयार करणे व सुस्थितीत ठेवणे) नियम १९७९ यातील नियम ३, ५, ६, ७)

गांव पोटखराबा

तालुका उरुळी

भूमापन क्रमांक/ गट क्र.	भूमापन क्रमांकाचा उपविभाग	भूधारणा पद्धती	भोगवदादाराचे नांव	खाते क्रमांक
८७ - ११	१	१	<u>२४५</u> <u>१५००</u> <u>२४००</u> <u>श्री लाल कृष्ण मजरा २१३</u> <u>२४००</u>	<u>५६४</u>
जोतीचे स्थानिक नांव				कुळाचे नांव खंड पै.
लागवडी योग्य क्षेत्र	ए. गु. हे/आर/प्रति			
<u>११७५</u>	<u>०२७-१</u>			
पोटखराबा (लागवडी योग्य पालेले)	एकूण			
वर्ग (अ)	<u>०१३-०</u>			
वर्ग (ब)	<u>०१३-०</u>			
एकूण				
आकारणी	रूपये	पै.		
की किंवा विशेष आकारणी	<u>१-६२</u>			
				इतर अधिकार <u>२४५</u> <u>११६४</u> <u>१५००</u> <u>१५२४</u>
				सीमा आणि भूमापन चिन्ह

## गांवचा नमुना बारा

पिकांची नोंदवही

(महाराष्ट्र जमीन महसूल अधिकार अभिलेख आणि नोंदवह्या (तयार करणे व सुस्थितीत ठेवणे) नियम १९७१ यातील नियम २९)

वर्ष	हंगाम	पिकाखालील क्षेत्रांचा तपशील									लागवडी साठी उपलब्ध नसलेली जमीन		जत सिंचनाचे साधन	शेरा
		मिश्र पिकाखालील क्षेत्र						निर्भळ पिकाखालील क्षेत्र			स्वरूप	क्षेत्र		
		मिश्रणाचे संकेत क्रमांक	जल सिंचित	अजल सिंचित	घटक पिके व प्रत्येक खालील क्षेत्र			पिकांचे नांव	जल सिंचित	अजल सिंचित				
					पिकांचे नांव	जल सिंचित	अजल सिंचित							
१	२	३	४	५	६	७	८	९	१०	११	१२	१३	१४	१५
			हे.आर.	हे.आर.		हे.आर.	हे.आर.		हे.आर.	हे.आर.		हे.आर.		

अस्सल बरहुकूम नक्कल दिली.

तारीख :

31 MAR 2015

श्री. के. डी. मोहित  
तलाठी वेशवी,  
ता उरण, जि. रायगड

तलाठी

(बांठिया ऑफसेट, पनवेल.)

# गांवचा नमुना सात

(अधिकार अभिलेख पत्रक)

(महाराष्ट्र जमीन महसूल अधिकार अभिलेख व नोंदवहा (तयार करणे व सुस्थितीत ठेवणे) नियम १९७१ यातील नियम ३, ५, ६, ७)

गांव खोखार

तालुका ३२०

भूमापन क्रमांक/ गट क्र.	भूमापन क्रमांकाचा उपविभाग	भूधारणा पद्धती	भोगवट्याचे नांव	खाते क्रमांक
८७-६	१	१	१२८७ १६०० २२९९ २७४२	
शेतीचे स्थानिक नांव			गुशाळ हतम शह २५६८	कुळाचे नांव खंड रु पै.
लागवडी योग्य क्षेत्र	ए. गु. हे/आर/प्रति			
	८१८-६			
	एकूण			
	८१८-६			
पोटखराबा (लागवडी योग्य नसलेले)	...			
वर्ग (अ)	...	००२-६		
वर्ग (ब)	...			
एकूण	...	००२-६		
आकारणी	...	रूपये	पै.	
जुडी किंवा विशेष आकारणी	...	१-१२		

इतर अधिकार -

१०१२ २०६६  
१२८७ १६००

सीमा आणि भूमापन चिन्हे



## गांवचा नमुना बारा

पिकांची नोंदवही

(महाराष्ट्र जमीन महसूल अधिकार अभिलेख आणि नोंदवह्या (तयार करणे व सुस्थितीत ठेवणे) नियम १९७१ यातील नियम २९)

वर्ष	हंगाम	पिकाखालील क्षेत्रांचा तपशील										लागवडी		शेरा
		मिश्र पिकाखालील क्षेत्र							निर्भळ पिकाखालील क्षेत्र			साठी उपलब्ध नसलेली जमीन		
		मिश्रणाचे संकेत क्रमांक	जल सिंचित	अजल सिंचित	घटक पिके व प्रत्येक खालील क्षेत्र			पिकांचे नांव	जल सिंचित	अजल सिंचित	स्वरूप	क्षेत्र		
					पिकांचे नांव	जल सिंचित	अजल सिंचित							
१	२	३	४	५	६	७	८	९	१०	११	१२	१३	१४	१५
			हे.आर.	हे.आर.			हे.आर.	हे.आर.		हे.आर.	हे.आर.		हे.आर.	
2018														
2019														

अस्सल बरहुकूम नक्कल दिली.

तारीख :

31 MAR 2015

श्री. के. डी. माहिते  
तलाठी वेश्वी,  
ता उरण, जि. रायगड  
तलाठी

(बांठिया ऑफसेट, पनवेल.)

# गांवचा नमुना सात

(अधिकार अभिलेख पत्रक)

(महाराष्ट्र जमीन महसूल अधिकार अभिलेख व नोंदवह्या (तयार करणे व सुस्थितीत ठेवणे) नियम १९७१ यातील नियम ३, ५, ६, ७)

गांव करोडवाडी

तालुका उरुळगाव

भूमापन क्रमांक/ गट क्र.	भूमापन क्रमांकाचा उपविभाग	भूधारणा पद्धती	भोगवटादाराचे नांव	खाते क्रमांक
८७ - २	१		(२११) (२२०) (२३०) (११२८) (१२१७) (२२३३)	५६६
शेतीचे स्थानिक नांव			शिवलिंग रामेश २१७	कुळाचे नांव खंड
लागवडी योग्य क्षेत्र			(२५५२)	पै.
पीटखराबा (लागवडी योग्य असलेले) ...				इतर अधिकार -
वर्ग (अ) ...				(२२०) (२०६८)
वर्ग (ब) ...				(१५२८)
एकूण				<del>२३५२८</del> ६१११
आकारणी				सीमा आणि भूमापन विन्हे
शुडी किंवा विशेष आकारणी			६१११ (१२२६)	

*(Large handwritten signature or stamp)*

## गांवचा नमुना बारा

पिकांची नोंदवही

(महाराष्ट्र-जमीन महसूल अधिकार अभिलेख आणि नोंदवह्या (तयार करणे व सुस्थितीत ठेवणे) नियम १९७१ यातील नियम २९)

वर्ष	हागा	पिकाखालील क्षेत्रांचा तपशील									लागवडी		जल सिंचनाचे साधन	शेरा
		मिश्र पिकाखालील क्षेत्र						निर्भेळ पिकाखालील क्षेत्र			साठी उपलब्ध नसलेली जमीन			
		मिश्रणाचे क्रमांक	जल सिंचित	अजल सिंचित	घटक पिके व प्रत्येक खालील क्षेत्र			पिकांचे नांव	जल सिंचित	अजल सिंचित	स्वरूप	क्षेत्र		
					पिकांचे नांव	जल सिंचित	अजल सिंचित							
१	२	३	४	५	६	७	८	९	१०	११	१२	१३	१४	१५
			हे.आर.	हे.आर.		हे.आर.	हे.आर.		हे.आर.	हे.आर.		हे.आर.		
२०१४														
२०१५														

अस्सल बरहुकूम नक्कल दिली.

तारीख :

31 MAR 2015.

श्री. के. डी. मोहिते  
तलाठी वेशी,  
ता उरण, जि. उयमंड  
तलाठी

(बांठिया ऑफसेट, पनवेल.)

# गांवचा नमुना सात

(अधिकार अभिलेख पत्रक)

(महाराष्ट्र जमीन मुहसूल अधिकार अभिलेख व नोंदवहा (तयार करणे व सुस्थितीत ठेवणे) नियम १९७१ यातील नियम ३, ५, ६, ७)

गांव वेलोखार

तालुका उरुळगाव

भूमापन क्रमांक/ गट क्र.	भूमापन क्रमांकाचा उपविभाग	भूधारणा पद्धती	भोगवटादाराचे नांव	खाते क्रमांक
८७	१	१	<u>येश ११८५ २२३२</u> <u>शिवेन कोमेश शाह</u> <u>२५५२</u>	<u>५४४</u>
शेतीचे स्थानिक नांव			कुळाचे नांव	खंड
लागवडी योग्य क्षेत्र			पै.	
ए. गु. हे/आर/प्रति			इतर अधिकार -	
००१-५			<u>५४४ १०९२</u>	
एकूण			<u>१५२४</u>	
पोटखराबा (लागवडी योग्य नसलेले)				
वर्ग (अ)				
वर्ग (ब)				
एकूण				
आकारणी			सीमा आणि भूमापन चिन्हे	
रूपये				
पै.				
जुडी किंवा विशेष आकारणी				

## गांवचा नमुना बारा

पिकांची नोंदवही

(महाराष्ट्र जमीन महसूल अधिकार अभिलेख आणि नोंदवह्या (तयार करणे व सुस्थितीत ठेवणे) नियम १९७१ यातील नियम २९)

वर्ष	हंगाम	पिकाखालील क्षेत्रांचा तपशील									लागवडी साठी उपलब्ध नसलेली जमीन		जल सिंचनाचे साधन	शेरा
		मिश्र पिकाखालील क्षेत्र						निर्भळ पिकाखालील क्षेत्र			स्वरूप	क्षेत्र		
		मिश्रणाचे संकेत क्रमांक	जल सिंचित	अजल. सिंचित	घटक पिके व प्रत्येक खालील क्षेत्र			पिकाचे नांव	जल सिंचित	अजल सिंचित				
					पिकांचे नांव	जल सिंचित	अजल सिंचित							
१	२	३	४	५	६	७	८	९	१०	११	१२	१३	१४	१५
			हे.आर.	हे.आर.		हे.आर.	हे.आर.		हे.आर.	हे.आर.		हे.आर.		

अस्सल बरहुकूम नक्कल दिली.

ता. ३१ MAR 2015

श्री. के. डी. मोहिते  
तलाठी केशवी,  
ता. उरण, जि. रायगड

तलाठी

(बांठिया ऑफसेट, पनवेल.)

# गांवचा नमुना सात

(अधिकार अभिलेख पत्रक)

(महाराष्ट्र जमीन महसूल अधिकार अभिलेख व नोंदवह्या (तयार करणे व सुस्थितीत ठेवणे) नियम १९७१ यातील नियम ३, ५, ६, ७)

गांव व्यासवाडी

तालुका हदपूर

भूमापन क्रमांक/ गट क्र.	भूमापन क्रमांकाचा उपविभाग	भूधारणा प्रकृती	भोगवट्यादाराचे नांव	खाते क्रमांक
८३ - ३	३	१	१००७ ६६३ १४६८ २२४५	५६४
शेतीचे स्थानिक नांव			श्री लक्ष्मी बोरसे शाह २५५२	कुळाचे नांव खंड
लागवडी योग्य क्षेत्र	ए. गु. हे/आर/प्रति			
५९७५	६९३-४			
एकूण	६९३-४			
पोटखराबा (लागवडी योग्य नसलेले)				इतर अधिकार - ६३३ १००७ १०६४ १५२६
वर्ग (अ)	०००५			
वर्ग (ब)				
एकूण	०००५			
आकारणी	रूपये	पै.		
अुडी किंवा विशेष आकारणी	२ = ००			सीमा आणि भूमापन चिन्हे

## गांवचा नमुना बारा

पिकांची नोंदवही

(महाराष्ट्र जमीन महसूल अधिकार अभिलेख आणि नोंदवहा (तयार करणे व सुस्थितीत ठेवणे) नियम १९७१ यातील नियम २९).

वर्ष	हंगाम	पिकाखालील क्षेत्रांचा तपशील									लागवडी साठी उपलब्ध नसलेली जमीन		जल सिंचनाचे साधन	शेरा
		मिश्र पिकाखालील क्षेत्र						निर्भळ पिकाखालील क्षेत्र			स्वरूप	क्षेत्र		
		मिश्रणाचे क्रमांक	जल सिंचित	अजल सिंचित	घटक पिके व प्रत्येक खालील क्षेत्र			पिकांचे नांव	जल सिंचित	अजल सिंचित				
					पिकांचे नांव	जल सिंचित	अजल सिंचित							
१	२	३	४	५	६	७	८	९	१०	११	१२	१३	१४	१५
			हे.आर.	हे.आर.		हे.आर.	हे.आर.		हे.आर.	हे.आर.		हे.आर.		

अस्सल बरहुकूम नक्कल दिली

तारीख :

31 MAR 2015,

श्री. के. डी. मोहिते  
तलाठी नेश्वी,  
ता. उरण, जि. रायगड  
तलाठी

(बांठिया ऑफसेट, पनवेल.)

# गांवचा नमुना सात

(अधिकार अभिलेख पत्रक)

(महाराष्ट्र जमीन महसूल अधिकार अभिलेख व नोंदवह्या (तयार करणे व सुस्थितीत ठेवणे) नियम १९७१ यातील नियम ३, ५, ६, ७)

गांव: पुणे

तालुका: पुणे

भूमापन क्रमांक/ गट क्र.	भूमापन क्रमांकाचा उपविभाग	भूधारणा पद्धती	भोगवट्यादाराचे नांव	खाते क्रमांक
८२-४	१		८५९ २०९६ २२२६	५६४
शेतीचे स्थानिक नांव			खिलेन केमिस्ट शॉप	कुळाचे नांव
लागवडी योग्य क्षेत्र			२५५१	खंड
ए. गु. हे/आर/प्रति	एकूण		पै.	
११७५	८२०८		२६९ २६० १३२	
पोटखराबा (लागवडी योग्य नसलेले)	८२०८		इतर अधिकार	
वर्ग (अ)	००३-५		१०९ २२५ १५०	
वर्ग (ब)	००३-५		८८४ ८९९ ८०६	
एकूण	००३-५		९५५ २९६ १५	
आकारणी	रूपये	पै.	८९६ ६८३	
जुडी किंवा विशेष आकारणी	३-२५		नाशिक विभाग विवरण ३१-०१ ६९०-०० सीमा आणि भूमापन विदे १५६६	

*[Handwritten signature]*



## गांवचा नमुना बारा

पिकांची नोंदवही

(महाराष्ट्र जमीन महसूल अधिकार अभिलेख आणि नोंदवह्या (तयार करणे व सुस्थितीत ठेवणे) नियम १९७९ यातील नियम २९)

वर्ष	हेगाम	पिकांखालील क्षेत्रांचा तपशील									लागवडी साठी उपलब्ध नसलेली जमीन		शेरा	
		मिश्र पिकांखालील क्षेत्र					निर्भेळ पिकांखालील क्षेत्र				स्वरूप	क्षेत्र		
		मिश्रणाचे संकेत क्रमांक	जल सिंचित	अजल सिंचित	घटक पिके व प्रत्येक खालील क्षेत्र			पिकांचे नांव	जल सिंचित	अजल सिंचित				
					पिकांचे नांव	जल सिंचित	अजल सिंचित							
१	२	३	४	५	६	७	८	९	१०	११	१२	१३	१४	१५
			हे.आर.	हे.आर.		हे.आर.	हे.आर.		हे.आर.	हे.आर.		हे.आर.		
२०१४									५/५१३	०१३४				

अस्सल बंरहुकूम नक्कल-दिली.

तारीख :

31 MAR 2015

श्री. के. डी. मोहिते  
तलाठी वेश्वी,  
ता उरण, जि. रायगड  
तलाठी

(बांठिया ऑफसेट, पनवेल.)

# गांवचा नमुना सात

(अधिकार अभिलेख पत्रक)

(महाराष्ट्र जमीन महसूल अधिकार अभिलेख व नोंदवहा (तयार करणे व सुस्थितीत ठेवणे) नियम १९७१ यातील नियम ३, ५, ६, ७)

गांव तेजापुरा

तालुका उरुळी

भूमापन क्रमांक/ गट क्र.	भूमापन क्रमांकाचा उपविभाग	भूधारणा पद्धती	भोगवटादाराचे नांव	खाते क्रमांक
७६-१३		१	(२११) (८७२) (१६८०) (२२११)	५६६
शेतीचे स्थानिक नांव			शिलेग वामेश शिवा	कुळाचे नांव खंड
लागवडी योग्य क्षेत्र	ए. गु. हे/आर/प्रति		(२५५२)	पै.
(११७५)	६-१३-६			
एकूण	६-१३-६			
पोटखराबा (लागवडी योग्य असलेले)				इतर अधिकार - (८०२)
वर्ग (अ)	०००५			सा.पि. विक्रमकर
वर्ग (ब)				खा
एकूण	०००५			(१५२६)
आकारणी	रूपसे	पै.		
की किंवा विशेष आकारणी	२२००			सीमा आणि भूमापन चिन्हे

## गांवचा नमुना बारा

पिकांची नोंदवही

(महाराष्ट्र जमीन महसूल अधिकार अभिलेख आणि नोंदवहा (तयार करणे व सुस्थितीत ठेवणे) नियम १९७१ यातील नियम २९)

वर्ष	हंगाम	पिकाखालील क्षेत्रांचा तपशील									लागवडी साठी उपलब्ध नसलेली जमीन		जल सिंचनाचे साधन	शेरा
		मिश्र पिकाखालील क्षेत्र						निर्मळ पिकाखालील क्षेत्र			स्वरूप	क्षेत्र		
		मिश्रणाचे संकेत क्रमांक	जल सिंचित	अजत सिंचित	घटके पिके व प्रत्येक खालील क्षेत्र			पिकांचे नांव	जल सिंचित	अजत सिंचित				
					पिकांचे नांव	जल सिंचित	अजत सिंचित							
१	२	३	४	५	६	७	८	९	१०	११	१२	१३	१४	१५
			हे.आर.	हे.आर.		हे.आर.	हे.आर.		हे.आर.	हे.आर.		हे.आर.		

अस्सल बरहुकूम नक्कल दिली.

तारीख :

31 MAR 2015

श्री. के. डी. मोहिते  
तलाठी वेशवी,  
ता उरण, जि. रायगड

तलाठी

(बांठिया ऑफसेट, पनवेल.)

# गांवचा नमुना सात

(अधिकार अभिलेख पत्रक)

(महाराष्ट्र जमीन महसूल अधिकार अभिलेख व नोंदवह्या (तयार करणे व सुस्थितीत ठेवणे) नियम १९७१ यातील नियम ३, ५, ६, ७)

गांव बेलाडिकार

तालुका उरुड

भूमापन क्रमांक/ गट क्र.	भूमापन क्रमांकाचा उपविभाग	भूधारणा पद्धती	भोगवटादाराचे नांव	खाते क्रमांक
७७-१	१	१	<u>२७</u> <u>२६८</u> <u>११०६</u> <u>क्योमेश लक्ष्मण शिंदे</u> <u>२२३१</u>	<u>५२२</u>
शेतीचे स्थानिक नांव				कुळाचे नांव पै.
लागवडी योग्य क्षेत्र	ए. गु. हे/आर/प्रति			
<u>११५५</u>	<u>०२१-६</u>			
पोटखराबा (लागवडी योग्य नसलेले)	एकूण			
वर्ग (अ)	<u>०१०-१</u>			
वर्ग (ब)				
एकूण	<u>०१०-१</u>			
आकारणी	रूपये	पै.		
जुडी किंवा विशेष आकारणी	<u>२-०४</u>			
				इतर अधिकार - <u>२६८</u> <u>१५०८</u> <u>१६३०</u> <u>१५२६</u>
				सीमा आणि भूमापन चिन्हे

## गांवचा नमुना बारा

पिकांची नोंदवही.

(महाराष्ट्र जमीन महसूल अधिकार अभिलेख आणि नोंदवहा (तयार करणे व सुस्थितीत ठेवणे) नियम १९७१ यातील नियम २९)

वर्ष	हंगाम	पिकाखालील क्षेत्रांचा तपशील									लागवडी साठी उपलब्ध नसलेली जमीन		जल सिंचनाचे साधन	शेरा
		मिश्र पिकाखालील क्षेत्र						निर्भळ पिकाखालील क्षेत्र			स्वरूप	क्षेत्र		
		मिश्रणाचे संकेत क्रमांक	जल सिंचित	अजल सिंचित	घटक पिके व प्रत्येक खालील क्षेत्र			पिकांचे नांव	जल सिंचित	अजल सिंचित				
					पिकांचे नांव	जल सिंचित	अजल सिंचित							
१	२	३	४	५	६	७	८	९	१०	११	१२	१३	१४	१५
			हे.आर.	हे.आर.		हे.आर.	हे.आर.		हे.आर.	हे.आर.		हे.आर.		
								६१/१	०३१०					

अस्सल बरहुकूम नक्कल दिली.

तारीख :

31 MAR 2015

श्री. के. डी. मोहिते  
तलाठी वेशची,  
ता. मरण, जि. रायगड  
तलाठी

(बांठिया ऑफसेट, पनवेल.)

# गांवचा नमुना सात

(अधिकार अभिलेख पत्रक)

(महाराष्ट्र जमीन महसूल अधिकार अभिलेख व नोंदवह्या (तयार करणे व सुस्थितीत ठेवणे) नियम १९७१ यातील नियम ३, ५, ६, ७)

गांव कोल्हापूर तालुका उरठ

भूमापन क्रमांक/ गट क्र.	भूमापन क्रमांकाचा उपविभाग	भूधारणा पद्धती	भोगवटादाराचे नांव	खाते क्रमांक
६५-१	१	२	(२०१) (६४०) (१०२६) (२२५०)	१२१
शेतीचे स्थानिक नांव			कुळाचे नांव	खंड
लागवडी योग्य क्षेत्र			पै.	
प. गु. हे/आर/प्रति				
६३१-०				
एकूण ६३१-०				
पोटखराबा (लागवडी योग्य नसलेले)	...			
वर्ग (अ)	...	६०५-६		
वर्ग (ब)	...			
एकूण	...	००५-६		
आकारणी	...	रूपये	पै.	
जुडी किंवा विशेष आकारणी	...	६-६९		

वसंत पांडुरंग / वसंत

(२६२१)

इतर अधिकार -  
 (३९६) (६४०) (६०२)  
 (१६२६) (१६२६)  
 दि. १६/०५/७१  
 डा. ५६५१  
 ६०००/- (१६००)  
 (१५२६)  
 सीमा आणि भूमापन विन्हे

## गांवचा नमुना बारा

पिकांची नोंदवही

(महाराष्ट्र जमीन महसूल अधिकार अभिलेख आणि नोंदवह्या (तयार करणे व सुस्थितीत ठेवणे) नियम १९७१ यातील नियम २९)

वर्ष	हंगाम	पिकाखालील क्षेत्रांचा तपशील									लागवडी साठी उपलब्ध नसलेली जमीन		जल सिंचनाचे साधन	बेरा
		मिश्र पिकाखालील क्षेत्र						निर्भेळ पिकाखालील क्षेत्र			स्वरूप	क्षेत्र		
		मिश्रणाचे संकेत क्रमांक	जल सिंचित	अजल सिंचित	घटक पिके व प्रत्येक खालील क्षेत्र			पिकांचे नांव	जल सिंचित	अजल सिंचित				
					पिकांचे नांव	जल सिंचित	अजल सिंचित							
१	२	३	४	५	६	७	८	९	१०	११	१२	१३	१४	१५
			हे.आर.	हे.आर.		हे.आर.	हे.आर.		हे.आर.	हे.आर.		हे.आर.		
2018														
2019														

अस्सल बरहुकूम नक्कल दिली.

तारीख :

31 MAR 2015.

श्री. के. डी. माहित  
तलाठी वेशी,  
ता. उरण, जि. रायगड  
तलाठी

(बांठिया ऑफसेट, पनवेल.)

# गांवचा नमुना सात

(अधिकार अभिलेख पत्रक)

(महाराष्ट्र जमीन महसूल अधिकार अभिलेख व नोंदवह्या (तयार करणे व सुस्थितीत ठेवणे) नियम १९७१ यातील नियम ३, ५, ६, ७)

गांव लोखण

तालुका उरुळगाव

भूमापन क्रमांक/ गट क्र.	भूमापन क्रमांकाचा उपविभाग	भूधारणा पद्धती	भोगवटादाराचे नांव	खाते क्रमांक
५७-९	२	२	२९१ २९९ १६०३	८५
शेतीचे स्थानिक नांव			कृष्णा	खंड
लागवडी योग्य क्षेत्र			२२२/१ प्रत्यक्ष पध्दत	पै.
४-५	६-२१-७		२९३९ २२०८	
११०५	एकूण ६-२१-७			
पोटखराबा (लागवडी योग्य नसलेले)				इतर अधिकार -
वर्ग (अ)	००२-३			४१५ २९९
वर्ग (ब)				१६६७ १६०३
एकूण	००२-३			१५२६
आकारणी	रूपये	पै.		सीमा आणि भूमापन चिन्हे
जुडी किंवा विशेष कारणी	१३-०९			

3. 11. 11

---



## गांवचा नमुना बाय

पिकांची नोंदवही

(महाराष्ट्र जमीन महसूल अधिकार अभिलेख आणि नोंदवह्या (तयार करणे व सुस्थितीत ठेवणे) नियम १९७१ यातील नियम २९)

वर्ष	हंगाम	पिकाखालील क्षेत्रांचा तपशील									लागवडी:		जल सिंचनाचे साधन	शेरा
		मिश्र पिकाखालील क्षेत्र						निर्मळ पिकाखालील क्षेत्र			साठी उपलब्ध नसलेली जमीन			
		मिश्रणाचे संकेत क्रमांक	जल सिंचित	अजत सिंचित	घटक पिके व प्रत्येक खालील क्षेत्र			पिकांचे नांव	जल सिंचित	अजत सिंचित	स्वरूप	क्षेत्र		
					पिकांचे नांव	जल सिंचित	अजत सिंचित							
१	२	३	४	५	६	७	८	९	१०	११	१२	१३	१४	१५
			हे.आर.	हे.आर.		हे.आर.	हे.आर.		हे.आर.	हे.आर.		हे.आर.		
२०१४														
२०१५														

अस्सल बरहुकूम नक्कल दिली.

तारीख :

31 MAR 2015

श्री. के. डी. मोहिते  
तलाठी वेशी,  
ता उरण, जि. रायगड  
तलाठी

(बांठिया ऑफसेट, पनवेल.)

# गांवचा नमुना सात

(अधिकार अभिलेख पत्रक)

(महाराष्ट्र जमीन महसूल अधिकार अभिलेख व नोंदवहा (तयार करणे व सुस्थितीत ठेवणे) नियम १९७१ यातील नियम ३, ५, ६, ७)

गांव लेणे

तालुका उरुळ

भूमापन क्रमांक/ गट क्र.	भूमापन क्रमांकाचा उपविभाग	भूधारणा पद्धती	भोगवटादाराचे नांव	खाते क्रमांक
<u>५६-११</u>	<u>१</u>	<u>१</u>	<u>१२८३</u> <u>१६२२</u> <u>१६२३</u>	
शेतीचे स्थानिक नांव			<u>शिवेन गोमेश शिंदे</u>	कुळाचे नांव
लागवडी योग्य क्षेत्र			<u>२५५२</u>	खंड
ए. गु. हे/आर/प्रति				रु
११६५				
२३११				
पोटखराबा (लागवडी योग्य नसलेले)				
वर्ग (अ)				
वर्ग (ब)				
एकूण				
आकारणी				
जुडी किंवा विशेष आकारणी				
रूपये				
पै.				
१-२५				

इतर अधिकार -  
ता. वि. विवळकर  
बाबा १२८३  
१६२२ १६२३  
१५२६

सीमा आणि भूमापन चिन्हे

## गांवचा नमुना बारा

पिकांची नोंदवही

(महाराष्ट्र जमीन महसूल अधिकार अभिलेख आणि नोंदवही (तयार करणे व सुस्थितीत ठेवणे) नियम १९७१ यातील नियम २९)

वर्ष	हंगाम	पिकाखालील क्षेत्रांचा तपशील									लागवडी साठी उपलब्ध नसलेली जमीन		जल सिंचनाचे साधन	शेरा
		मिश्र पिकाखालील क्षेत्र						निर्मळ पिकाखालील क्षेत्र			स्वरूप	क्षेत्र		
		मिश्रणाचे संकेत क्रमांक	जल सिंचित	अजल सिंचित	घटक पिके व प्रत्येक खालील क्षेत्र			पिकांचे नांव	जल सिंचित	अजल सिंचित				
					पिकांचे नांव	जल सिंचित	अजल सिंचित							
१	२	३	४	५	६	७	८	९	१०	११	१२	१३	१४	१५
			हे.आर.	हे.आर.		हे.आर.	हे.आर.		हे.आर.	हे.आर.		हे.आर.		
२०१४														
२०१५														

अस्सल बरहुकूम नक्कल दिली.

तारीख :

31 MAR 2015

श्री. के. डी. मोहिते  
तलाठी वेशी,  
ता. उरण, जि. रायगड

तलाठी

(बांठिया ऑफसेट, पनवेल.)

# गांवचा नमुना सात

(अधिकार अभिलेख पत्रक)

(महाराष्ट्र जमीन महसूल अधिकार अभिलेख व नोंदवह्या (तयार करणे व सुस्थितीत ठेवणे) नियम १९७१ यातील नियम ३, ५, ६, ७)

गांव कोळेडावा

तालुका ३२०

भूमापन क्रमांक/ गट क्र.	भूमापन क्रमांकाचा उपविभाग	भूधारणा पद्धती	भोगवटादाराचे नांव	खाते क्रमांक
५२	३	१	२९१ ८९३ १६२२ १६३३ २०२७ २३९४	५४४
शेतीचे स्थानिक नांव			शिवेन विमेश शहा	कुळाचे नांव खंड
लागवडी योग्य क्षेत्र	प. गु. हे/आर/प्रति		२५५२	
५९६५	००३-३		S	
पोटखराबा (लागवडी योग्य नसलेले)	एकूण ००३-३			
वर्ग (अ)	०००-२			
वर्ग (ब)				
एकूण	०००-२			
आकारणी	रूपये	पै.		
चुकी किंवा विशेष आकारणी	०-३०			

इतर अधिकार -

१४६ ८९३  
२६२२ १६९३  
५२६

सीमा आणि भूमापन चिन्हे

## गांवचा नमुना बारा

पिकांची नोंदवही

(महाराष्ट्र जमीन महसूल अधिकार अभिलेख आणि नोंदवह्या (तयार करणे व सुस्थितीत ठेवणे) नियम १९७१ यातील नियम २९)

वर्ष	हंगाम	पिकाखालील क्षेत्रांचा तपशील									लागवडी साठी उपलब्ध नसलेली जमीन		जल सिंचनाचे साधन	शेरा
		मिश्र पिकाखालील क्षेत्र						निर्भेळ पिकाखालील क्षेत्र			स्वरूप	क्षेत्र		
		मिश्रणाचे संकेत क्रमांक	जल सिंचित	अजल सिंचित	घटक पिके व प्रत्येक खालील क्षेत्र			पिकांचे नांव	जल सिंचित	अजल सिंचित				
					पिकांचे नांव	जल सिंचित	अजल सिंचित							
१	२	३	४	५	६	७	८	९	१०	११	१२	१३	१४	१५
			हे.आर.	हे.आर.		हे.आर.	हे.आर.		हे.आर.	हे.आर.		हे.आर.		
2098														
2099														

अस्सल बरहुकूम नक्कल दिली.

तारीख :

31 MAR 2015

श्री. के. डी. मोहिते  
तलाठी वेरवी,  
ता उरण, जि. रायगड  
तलाठी

(बांठिया ऑफसेट, पनवेल.)

# गांवचा नमुना सात

(अधिकार अभिलेख पत्रक)

(महाराष्ट्र जमीन मुहसूल अधिकार अभिलेख व नोंदवह्या (तयार करणे व सुस्थितीत ठेवणे) नियम १९७९ यातील नियम ३, ५, ६, ७)

गांव तेमोजार

तालुका उरुळ

भूमापन क्रमांक/ गट क्र.	भूमापन क्रमांकाचा उपविभाग	भूधारणा पद्धती	भोगवटादाराचे नांव	खाते क्रमांक
५१-५	५	१	(२२९) (६२८) (१५५८) (१२८३)	५६४
शेतीचे स्थानिक नांव			(२३६०)	कुळाचे नांव खंड
लागवडी योग्य क्षेत्र			शिविंग कोमेश/ शिव	पै.
ए. गु. हे/आर/प्रति			(२५५२)	
एकूण				
पोटखराबा (लागवडी योग्य नसलेले)				इतर अधिकार -
वर्ग (अ)				(२७४) (६२८)
वर्ग (ब)				(१२२३) (१२८३)
एकूण				(१५५८) (२३६०)
आकारणी				(२०८०) (१५२४)
जुडी किंवा विशेष आकारणी				सीमा आणि भूमापन चिन्हे

## गावचा नमुना बारा

पिकांची नोंदवही

(महाराष्ट्र जमीन महसूल अधिकार अभिलेख आणि नोंदवहा (तयार करणे व सुस्थितीत ठेवणे) नियम १९७१ यातील नियम २९)

वर्ष	हंगाम	पिकाखालील क्षेत्रांचा तपशील									लागवडी		जल सिंचनाचे साधन	शेरा
		मिश्र पिकाखालील क्षेत्र						निर्मळ पिकाखालील क्षेत्र			साठी उपलब्ध नसलेली जमीन			
		मिश्रणाचे संकेत क्रमांक	जल सिंचित	अजल सिंचित	घटक पिके व प्रत्येक खालील क्षेत्र			पिकांचे नांव	जल सिंचित	अजल सिंचित	स्वरूप	क्षेत्र		
					पिकांचे नांव	जल सिंचित	अजल सिंचित							
१	२	३	४	५	६	७	८	९	१०	११	१२	१३	१४	१५
			हे.आर.	हे.आर.		हे.आर.	हे.आर.		हे.आर.	हे.आर.		हे.आर.		
२०१४														
२०१५														

अस्सल बरहुकूम नक्कल दिली.

तारीख :

31 MAR 2015

श्री. के. डी. मोहिते  
तलाठी वेशी,  
ता उरण, जि. रायगड

तलाठी

(बांठिया ऑफसेट, पनवेल.)

# गांवचा नमुना सात

(अधिकार अभिलेख पत्रक)

(महाराष्ट्र जमीन महसूल अधिकार अभिलेख व नोंदवहा (तयार करणे व सुस्थितीत ठेवणे) नियम १९७१ यातील नियम ३, ५, ६, ७)

गांव वेकवड

तालुका उरुळ

भूमापन क्रमांक/ गट क्र.	भूमापन क्रमांकाचा उपविभाग	भूधारणा पद्धती	भोगवटादाराचे नांव.	खाते क्रमांक
५०	५	१	शिवेन शोमरे २४	५४४
शेतरीचे स्थानिक नांव			१२८३	कुळाचे नांव: खंड
लागवडी योग्य क्षेत्र			२५५२	पै.
ए. गु. हे/आर/प्रति				
९९६५			५९९-१	
एकूण			५९९-१	
पोटखराबा (लागवडी योग्य नसलेले)				
वर्ग (अ)			००९-३	
वर्ग (ब)				
एकूण			००९-३	
आकारणी			रुपये	पै.
९-६२				
आकारणी				

इतर अधिकार - ९३२६ ९२८३ ९४२८

सीमा आणि भूमापन चिन्हे



## गांवचा नमुना बारा

पिकांची नोंदवही.

(महाराष्ट्र जमीन महसूल अधिकार अभिलेख आणि नोंदवह्या (तयार करणे व सुस्थितीत ठेवणे) नियम १९७९ यातील नियम २९)

वर्ष	हंगाम	पिकाखालील क्षेत्रांचा तपशील									लागवडी साठी उपलब्ध नसलेली जमीन		जल सिंचनाचे साधन	शेरा
		मिश्र पिकाखालील क्षेत्र						निर्भेळ पिकाखालील क्षेत्र			स्वरूप	क्षेत्र		
		मिश्रणाचे संकेत क्रमांक	जल सिंचित	अजल सिंचित	घटक पिके व प्रत्येक खालील क्षेत्र			पिकांचे नांव	जल सिंचित	अजल सिंचित				
					पिकांचे नांव	जल सिंचित	अजल सिंचित							
१	२	३	४	५	६	७	८	९	१०	११	१२	१३	१४	१५
			हे.आर.	हे.आर.		हे.आर.	हे.आर.		हे.आर.	हे.आर.		हे.आर.		
२०१४	२०१५													

अस्सल बरहुकूम नक्कल दिली.

तारीख :

31 MAR 2015

श्री. के. डी. माहिते  
तलाठी वेश्वी,  
ता उरण, जि. रायगड

तलाठी

(बांठिया ऑफसेट, पनवेल.)

## गांवचा नमुना सात

(अधिकार अभिलेख पत्रक)

(महाराष्ट्र जमीन महसूल अधिकार अभिलेख व नोंदवहा (तयार करणे व सुस्थितीत ठेवणे) नियम १९७१ यातील नियम ३, ५, ६, ७)

गांव पनवेल/३/२०१९

तालुका ३२०

भूमापन क्रमांक/ गट क्र.	भूमापन क्रमांकाचा उपविभाग	भूधारणा पद्धती	भोगवट्यादाराचे नांव	खाते क्रमांक
२२-९	९		२९९ ८३० ९३९९ २०६९ २२७५ शिलेन कोमेश २१६ २५५२	५६६
शेतीचे स्थानिक नांव				कुळाचे नाव खंड
लागवडी योग्य क्षेत्र	ए. गु. हे/आर/प्रति			पै.
९९५५	०५२-६			
पेटखराबा (लागवडी योग्य नसलेले)	एकूण ०५२-६			
वर्ग (अ)				२६६ ८३०
वर्ग (ब)	००३-३			६३० ८३५
एकूण	००३-३			२०५६ ९५२६
आकारणी	रूपये	पै.		
जुडी किंवा विशेष आकारणी	६-७			सीमा आणि भूमापन चिन्हे

*(Handwritten signature and scribbles)*

## गांवचा नमुना बारा

पिकांची नोंदवही

(महाराष्ट्र जमीन महसूल अधिकार अभिलेख आणि नोंदवह्या (तयार करणे व सुस्थितीत ठेवणे) नियम १९७१ यातील नियम २९)

वर्ष	हंगाम	पिकाखालील क्षेत्रांचा तपशील									तागवडी साठी उपलब्ध नसलेली जमीन		जल सिंचनाचे साधन	शेरा
		मिश्र पिकाखालील क्षेत्र						निर्भळ पिकाखालील क्षेत्र			स्वरूप	क्षेत्र		
		मिश्रणाचे संकेत क्रमांक	जल सिंचित	अजल सिंचित	घटक पिके व प्रत्येक खालील क्षेत्र			पिकांचे नांव	जल सिंचित	अजल सिंचित				
					पिकांचे नांव	जल सिंचित	अजल सिंचित							
१	२	३	४	५	६	७	८	९	१०	११	१२	१३	१४	१५
			हे.आर.	हे.आर.		हे.आर.	हे.आर.		हे.आर.	हे.आर.		हे.आर.		

2098  
2094

को. १४ ४०० ←

अस्सल बरहुकूम नक्कल दिली.

तारीख :

31 MAR 2015

श्री. के. डी. मोहिते  
तलाठी घेश्वरी,  
ता उरण, जि. रायगड

तलाठी

(बांठिया ऑफसेट, पनवेल.)

# गांवचा नमुना सात

(अधिकार अभिलेख पत्रक)

(महाराष्ट्र जमीन महसूल अधिकार अभिलेख व नोंदवहा (तयार करणे व सुस्थितीत ठेवणे) नियम १९७१ यातील नियम ३, ५, ६, ७)

गांव तेरवाडा

तालुका उरुळी

भूमापन क्रमांक/ गट क्र.	भूमापन क्रमांकाचा उपविभाग	भूधारणा पद्धती	भोगवटादाराचे नांव	खाते क्रमांक
20-2	9		(209) (069) (9893) (9600) (2238)	488
शेतीचे स्थानिक नांव			शिलेण योमेश शिब	कुळाचे नांव खंड
लागवडी योग्य क्षेत्र			(2492)	पै.
पोटखराबा (लागवडी योग्य नसलेले)			S	इतर अधिकार -
वर्ग (अ)				(223) (42) (331)
वर्ग (ब)				(200) (2032)
एकूण				(069) (9600)
आकारणी				(9428)
जुडी किंवा विशेष आकारणी			सीमा आणि भूमापन चिन्हे	

*(Handwritten signature)*

## गांवचा नमुना बारा

पिकांची नोंदवही

(महाराष्ट्र जमीन महसूल अधिकार अभिलेख आणि नोंदवह्या (तयार करणे व सुस्थितीत ठेवणे) नियम १९७१ यातील नियम २९)

वर्ष	हंगाम	पिकाखालील क्षेत्रांचा तपशील									लागवडी साठी उपलब्ध नसलेली जमीन		जल सिंचनाचे साधन	शेरा
		मिश्र पिकाखालील क्षेत्र						निर्भळ पिकाखालील क्षेत्र			स्वरूप	क्षेत्र		
		मिश्रणाचे संकेत क्रमांक	जल सिंचित	अजल सिंचित	घटक पिके व प्रत्येक खालील क्षेत्र			पिकांचे नांव	जल सिंचित	अजल सिंचित				
					पिकांचे नांव	जल सिंचित	अजल सिंचित							
१	२	३	४	५	६	७	८	९	१०	११	१२	१३	१४	१५
			हे.आर.	हे.आर.		हे.आर.	हे.आर.		हे.आर.	हे.आर.		हे.आर.		
२०१४														
२०१५														

अस्सल बरहुकूम नक्कल दिली.

तारीख :

31 MAR 2015.

श्री. के. डी. मोहिते  
तलाठी वेशी,  
ता उरण, जि. रायगड

तलाठी

(बांठिया ऑफसेट, पनवेल.)

# गांवचा नमुना सात

(अधिकार अभिलेख पत्रक)

(महाराष्ट्र जमीन महसूल अधिकार अभिलेख व नोंदवह्या (तयार करणे व सुस्थितीत ठेवणे) नियम १९७१ यातील नियम ३, ५, ६, ७)

गांव बोरी/२०/२

तालुका ३२०१

भूमापन क्रमांक/ गट क्र.	भूमापन क्रमांकाचा उपविभाग	भूधारणा पद्धती	भोगवटादाराचे नांव	खाते क्रमांक
१८-	४	१	(२०९) (६६३) (१२६०) (१३८२) (२३३०)	५४४
शेतीचे स्थानिक नांव			शिवलिंग रामिश् २१६	कुळाचे नांव खंड
लागवडी योग्य क्षेत्र			(२४०९)	पै.
पोटखराबा (लागवडी योग्य नसलेले) वर्ग (अ) वर्ग (ब) एकूण			०१५-६ ००२-० ००२-०	इतर अधिकार - (२८६) (६६३) (११६९) (१५२२)
आकारणी			रूपये पै.	सीमा आणि भूमापन चिन्हे
जुडी किंवा विशेष आकारणी			१-२४	

## गांवचा नमुना बारा

पिकांची नोंदवही

(महाराष्ट्र जमीन महसूल अधिकार अभिलेख आणि नोंदवहा (तयार करणे व सुस्थितीत ठेवणे) नियम १९७१ यातील नियम २९)

वर्ष	हंगाम	पिकाखालील क्षेत्रांचा तपशील									लागवडी.		जल सिंचनाचे साधन	शेरा
		मिश्र पिकाखालील क्षेत्र						निर्भळ पिकाखालील क्षेत्र			साठी उपलब्ध नसलेली जमीन			
		मिश्रणाचे संकेत क्रमांक	जल सिंचित	अजल सिंचित	घटक पिके व प्रत्येक खालील क्षेत्र			पिकांचे नांव	जल सिंचित	अजल सिंचित	स्वरूप	क्षेत्र		
					पिकांचे नांव	जल सिंचित	अजल सिंचित							
१	२	३	४	५	६	७	८	९	१०	११	१२	१३	१४	१५
			हे.आर.	हे.आर.		हे.आर.	हे.आर.		हे.आर.	हे.आर.		हे.आर.		
२०१४									डोकरा	०२२२				

अस्सल बरहुकूम नक्कल दिली.

तारीख :

31 MAR 2015.

श्री. के. डी. मोहिते  
तलाठी वेशवी,  
ता उरण, जि. रायगड

तलाठी

(बांठिया ऑफसेट, पनवेल.)

# गांवचा नमुना सात

(अधिकार अभिलेख पत्रक)

(महाराष्ट्र जमीन महसूल अधिकार अभिलेख व नोंदवह्या (तयार करणे व सुस्थितीत ठेवणे) नियम १९७१ यातील नियम ३, ५, ६, ७)

गांव कोडाखार

तालुका उखर

भूमापन क्रमांक/ गट क्र.	भूमापन क्रमांकाचा उपविभाग	भूधारणा पद्धती	भोगवटादाराचे नांव	खाते क्रमांक
१८	३	१	१८१ १८६ २२०० २५३६	५६६
शेतीचे स्थानिक नांव			शिलेण गोमेश शिंदे	कुळाचे नांव खंड
लागवडी योग्य क्षेत्र			२५५२	पै.
ए. गु. हे/आर/प्रति	एकूण		इतर अधिकार	
६२२-२	६२२-२		१८१ १५२६	
पोटखराबा (लागवडी योग्य नसलेले)	...		माशयरी किराथक	
वर्ग (अ)	००२-८		शिवकर थोका	
वर्ग (ब)	...		इकान्या बाबा	
एकूण	००२-८		द.न. १९१-००	
आकारणी	रूपये	पै.	ठाळे १८६	
जुडी किंवा विशेष आकारणी	२-५५	...	पू. १-२०/२०-२०	
			द.न. १३८१	
			सीमा आणि भूमापन विंदे	
			नेसिल कृपिका थोका	
			शि. ठाळे थोका शिंदे	
			द.न. १५५२ क.२०५५	
			६०६ १०१२	



## गांवचा नमुना बारा

पिकांची नोंदवही

(महाराष्ट्र जमीन महसूल अधिकार अभिलेख आणि नोंदवह्या (तयार करणे व सुस्थितीत ठेवणे) नियम १९७१ यातील नियम २९)

वर्ष	हंगाम	पिकाखालील क्षेत्रांचा तपशील									तागवडी साठी उपलब्ध नसलेली जमीन		जल सिंचनाचे साधन	शेरा
		मिश्र पिकाखालील क्षेत्र						निर्भेळ पिकाखालील क्षेत्र			स्वरूप	क्षेत्र		
		मिश्रणाचे संकेत क्रमांक	जल सिंचित	अजल सिंचित	घटक पिके व प्रत्येक खालील क्षेत्र			पिकांचे नांव	जल सिंचित	अजल सिंचित				
पिकांचे नांव	जल सिंचित				अजल सिंचित									
१	२	३	४	५	६	७	८	९	१०	११	१२	१३	१४	१५
			हे.आर.	हे.आर.		हे.आर.	हे.आर.		हे.आर.	हे.आर.		हे.आर.		

अस्सल बरहुकूम नक्कल दिली.

तारीख :

31 MAR 2015

श्री. के. डी. मोहिते  
तलाठी वेस्वी,  
ता. उरण, जि. रायगड

तलाठी

# गांवचा नमुना सात

(अधिकार अभिलेख पत्रक)

(महाराष्ट्र जमीन महसूल अधिकार अभिलेख व नोंदवह्या (तयार करणे व सुस्थितीत ठेवणे) नियम १९७१ यातील नियम ३, ५, ६, ७)

गांव ताला/व/शा २

तालुका ३२०

भूमापन क्रमांक/ गट क्र.	भूमापन क्रमांकाचा उपविभाग	भूधारणा पद्धती	भोगवटादाराचे नांव	खाते क्रमांक
३-६	७		(८८२) (९०२९) (९३२९) (२२४४)	५४४
शेतीचे स्थानिक नांव			शिवेण कोमेश बाबा (२५५२)	कुळाचे नांव खंड
लागवडी योग्य क्षेत्र	ए. गु. हे/आर/प्रति		इतर अधिकार - (६२५) (८८२) (९००२) (९४२०) (९५२४)	
(९९६५)	०९३-४			
एकूण	०९३-४			
पोटखराबा (लागवडी योग्य नसलेले)	...			
वर्ग (अ)	००२-०			
वर्ग (ब)	...			
एकूण	००२-०			
आकारणी	रूपये	पै.	सीमा आणि भूमापन चिन्हे	
जुडी किंवा विशेष आकारणी	२-०६			

## गांवचा नमुना बारा

पिकांची नोंदवही

(महाराष्ट्र जमीन महसूल अधिकार अभिलेख आणि नोंदवह्या (तयार करणे व सुस्थितीत ठेवणे) नियम १९७१ यातील नियम २९)

वर्ष	हंगाम	पिकाखालील क्षेत्रांचा तपशील									लागवडी साठी उपलब्ध नसलेली जमीन		जल सिंचनाचे साधन	शेरा
		मिश्र पिकाखालील क्षेत्र						निर्भळ पिकाखालील क्षेत्र			स्वरूप	क्षेत्र		
		मिश्रणाचे संकेत क्रमांक	जल सिंचित	अजल सिंचित	घटक पिके व प्रत्येक खालील क्षेत्र			पिकांचे नांव	जल सिंचित	अजल सिंचित				
					पिकांचे नांव	जल सिंचित	अजल सिंचित							
१	२	३	४	५	६	७	८	९	१०	११	१२	१३	१४	१५
			हे.आर.	हे.आर.		हे.आर.	हे.आर.		हे.आर.	हे.आर.		हे.आर.		

अस्सल बरहुकूम नक्कल दिली.

तारीख :

31 MAR 2015.

श्री. के. डी. मोहिते  
तलाठी वेशी,  
ता. उरण, जि. रायगड

तलाठी

(बांठिया ऑफसेट, पनवेल.)

# गांवचा नमुना सात

(अधिकार अभिलेख पत्रक)

(महाराष्ट्र जमीन महसूल अधिकार अभिलेख व नोंदवहा (तयार करणे व सुस्थितीत ठेवणे) नियम १९७१ यातील नियम ३, ५, ६, ७)

गांव बेळगाव

तालुका उरुळगाव

भूमापन क्रमांक/ गट क्र.	भूमापन क्रमांकाचा उपविभाग	भूधारणा पद्धती	भोगवटादाराचे नांव	खाते क्रमांक
८-	२	१	<u>शिलेज कमिश्नरी</u> <u>२५५२</u>	<u>५६६</u>
शेतीचे स्थानिक नांव				कुळाचे नांव
लागवडी योग्य क्षेत्र				खंड
<u>११७५</u>		६३६-२		
	एकूण	६३६-२		
पोटखराबा (लागवडी योग्य नसलेले)	...			
वर्ग (अ)	...	<u>००२-०</u>		
वर्ग (ब)	...			
एकूण	...	<u>००२-०</u>		
आकारणी	...	रूपये	पै.	
जुडी किंवा विशेष आकारणी	...	<u>५-०९</u>		

इतर अधिकार -  
१०१०  
११०६  
१५२६

सीमा आणि भूमापन चिन्हे

## गांवचा नमुना बारा

पिकांची नोंदवही

(महाराष्ट्र जमीन महसूल अधिकार अभिलेख आणि नोंदवह्या (तयार करणे व सुस्थितीत ठेवणे) नियम १९७१ यातील नियम २९)

वर्ष	हेगाम	पिकाखालील क्षेत्रांचा तपशील									लांगवडी		जल सिंचनाचे साधन	बोरा
		मिश्र पिकाखालील क्षेत्र						निर्भळ पिकाखालील क्षेत्र			साठी उपलब्ध नसलेली जमीन			
		मिश्रणाचे संकेत क्रमांक	जल सिंचित	अजल सिंचित	घटक पिके व प्रत्येक खालील क्षेत्र			पिकांचे नांव	जल सिंचित	अजल सिंचित	स्वरूप	क्षेत्र		
					पिकांचे नांव	जल सिंचित	अजल सिंचित							
१	२	३	४	५	६	७	८	९	१०	११	१२	१३	१४	१५
			हे.आर.	हे.आर.		हे.आर.	हे.आर.		हे.आर.	हे.आर.		हे.आर.		

अस्सल बरहुकूम नक्कल दिली.

तारीख :

31 MAR 2015.

श्री. के. डी. मोहिते  
तलाठी वेश्वी,  
ता उरण, जि. रायगड  
तलाठी

(बांठिया ऑफसेट, पनवेल.)

# गांवचा नमुना सात

(अधिकार अभिलेख पत्रक)

(महाराष्ट्र जमीन महसूल अधिकार अभिलेख व नोंदवहा (तयार करणे व सुस्थितीत ठेवणे) नियम १९७१ यातील नियम ३, ५, ६, ७)

गांव तेलाड/खा २

तालुका ३२०

भूमापन क्रमांक/ गट क्र.	भूमापन क्रमांकाचा उपविभाग	भूधारणा पद्धती	भोगवटादाराचे नांव	खाते क्रमांक
६	२	१	(२९९) (८३३) (६२१) (१०२०) (१०२१) (१५००) (२६०९)	
शेतीचे स्थानिक नांव			शिवलिंग वीमेश शिंदे	कुळाचे नांव खंड
लागवडी योग्य क्षेत्र			(२६०९)	पै.
ए. गु. हे/आर/प्रति				
११७५				
एकूण				
०१६-८				
०१६-८				
पोटखराबा				इतर अधिकार -
(लागवडी योग्य नसलेले)				(१८१) (८३३)
वर्ग (अ)				(१२२०) (२५९६)
वर्ग (ब)				(१६१६) (६२६)
एकूण				(२६११) (१५२६)
आकारणी				सीमा आणि भूमापन चिन्हे
रूपये				
पै.				
जुडी किंवा विशेष आकारणी			१-५०	



Sr. No.	Vendor Name	Present Purchaser	Village Name	Survey No.	Hissa No.	Area i Guntha
30	Sachin Laxman Bhoir	Kushal Shah	BELONDEKHAR	107	9	21.
31	Yamunabai Changdeo Navali	Khilen Vyomesh Shah	BELONDEKHAR	116	1/2 B	22.
32	Anant Bhoka Patil	Rushank Shah	BELONDEKHAR	117	3	10.
33	Sangita Atmaram Koli +2	Vyomesh Shah	BELONDEKHAR	117	7	133.
34	Hiraji Shankar Bhoir	Kushal Shah	BELONDEKHAR	117	(9+10) 9	5.
35	Hiraji Shankar Bhoir	Mr. Vyomesh Mahipatroy Shah	BELONDEKHAR	106 107 103	2 1 4	72.
36	Kailas Balaram Koli	Khilen Vyomesh Shah	BELONDEKHAR	12 15 104	5 7 7	65.
37	Tulsiram Dehu Mhatre	Khilen Vyomesh Shah	BELONDEKHAR	13 12	2 3	46.
38	Ganesh Pandurang Patil	Rushank Shah	BELONDEKHAR	19 21	3 2	31.
39	Gana Mahadeo Koli +4	Rushank Shah	BELONDEKHAR	2 3 7 111	2 3 3 6	131
40	Kashinath Chouthya Koli	Kushal Shah	BELONDEKHAR	21 4 9	8 1 5	49
41	Waman Shankar Keni	Kushal Shah	BELONDEKHAR	3 3 10	1 8 5	38
42	Vaman Kalu Madhavi	Kushal Shah	BELONDEKHAR	38 46 51	2 6 12	56.
43	Baliram Ganpat Takle	Kushal Shah	BELONDEKHAR	45 46 51	7 3 9	26.
44	Ramchandra Krishna Gaikwad	Khilen Vyomesh Shah	BELONDEKHAR	46 44	8 7	10
45	Nirmala Dhurva Patil	Kushal Shah	BELONDEKHAR	49 58	6 15	6.
46	Shravan Kamba Gharat	Mr. Vyomesh Mahipatroy Shah	BELONDEKHAR	89 90	1 11	31.
			BELONDEKHAR Total	Acce	54.01	216





1	Haribhau Gondhali	Khilen Vyomesh Shah	BELONDEKHAR	3	7	15.4
2	Namubai Narayan Patil	Khilen Vyomesh Shah	BELONDEKHAR	6	2	16.8
3	Kamalibai Kani	Khilen Vyomesh Shah	BELONDEKHAR	8	9	36.2
4	Anandibai Rasal	Khilen Vyomesh Shah	BELONDEKHAR	15	1	11.6
5	Balya Hasu Kaskar	Khilen Vyomesh Shah	BELONDEKHAR	18	3	25.0
6	Anant Duklya Patil	Khilen Vyomesh Shah	BELONDEKHAR	18	4	17.7
7	Pandurang Krushna Gaikwad	Khilen Vyomesh Shah	BELONDEKHAR	20	2	23.5
8	Rohidas Gomaji Kasukar	Mr. Vyomesh Mahipatroy Shah	BELONDEKHAR	24	0	309.9
9	Pramod Aatmaram Mumbaikar	Sandeep Vichare	BELONDEKHAR	27	1	173.3
10	Jayvant Kashinath Madhavi	Kushal Shah	BELONDEKHAR	35	3	5.30
11	Gopinath Thakur	Khilen Vyomesh Shah	BELONDEKHAR	50	5	12.4
12	Shankar Govind Madavi +1	Khilen Vyomesh Shah	BELONDEKHAR	51	5	59.0
13	Ladkubai Manaohar Madavi	Khilen Vyomesh Shah	BELONDEKHAR	52	3	3.5
14	Ravindra Raman Madhvi	Khilen Vyomesh Shah	BELONDEKHAR	56	11	8.6
15	Lalita Dyneshwar Bhoir	Kushal Shah	BELONDEKHAR	57	9	24.0
16	Vasant Pandurang Mumbaikar	Khilen Vyomesh Shah	BELONDEKHAR	65	1	36.7
17	Eknath Kalu Patil	Khilen Vyomesh Shah	BELONDEKHAR	87	11	41.0
18	Shobha Haribhau Patil	Kushal Shah	BELONDEKHAR	87	6	2.3
19	Janardhan Rambhau Kasukar	Khilen Vyomesh Shah	BELONDEKHAR	88	2	34.1
20	Mahadibai Keshav Patil +1	Khilen Vyomesh Shah	BELONDEKHAR	90	2	31.6
21	Gajanan Kashinath Patil +1	Vyomesh M. Shah	BELONDEKHAR	90	10	25.5
22	Mahadibai Patil	Kushal Shah	BELONDEKHAR	90	7	14.2
23	GAJANAN NAMDEO KASKAR	Khilen Vyomesh Shah	BELONDEKHAR	100	4	48.2
24	Pandurang Narayan Koli	Kushal Shah	BELONDEKHAR	100	6	44.3
25	Anadibai Anant Patil	Kushal Shah	BELONDEKHAR	100	3	43.8
26	Shravan kumba gharat	Bhiku Kadam	BELONDEKHAR	102	8	9.6
27	DEHU RAMKRISH NA GONDHALI	Kushal Shah	BELONDEKHAR	103	1	7.1